

# DIRECCIÓN DE OBRAS PÚBLICAS



## INFORME DE ACTIVIDADES

**DICIEMBRE 2019**

## PRESENTACIÓN

El presente contenido, es el resultado del trabajo que ha realizado la Dirección de Obras Públicas, correspondiente al mes de **DICIEMBRE** del presente año, en el cual se reflejan las siguientes actividades del área administrativa de este departamento.

Se brindó asesoría y seguimiento a un total de **205** trámites administrativos, principalmente a: subdivisión, Licencias de construcción, números oficiales, alineamientos, aperturas de zanja para introducción de servicios, permisos de construcción de panteones, etc.

Se implementó un incremento de inspección de obras en proceso de construcción, de las diferentes zonas de la ciudad, por lo que se están realizando recorridos de inspección en dos turnos para cubrir un porcentaje mayor de monitorio y detección de obras, con la finalidad de incrementar un 30% la recaudación por pago de derechos en este rubro.

En relación a los trámites de vivienda y escrituración de propiedades se están dando seguimiento a las actividades de brindar información a la ciudadanía e integración de los expedientes relacionados con los programas de esta área.

## **FILOSOFIA DE LA DIRECCIÓN**

### **MISIÓN:**

Eficientizar el servicio a usuarios de los servicios que presta la dirección, vigilar el cumplimiento de las leyes y reglamentos que rigen al municipio, canalización adecuada de recursos de apoyo a la vivienda, coordinación con las diferentes asociaciones civiles, y colegios de arquitectos o colegios de ingenieros relacionados con la industria de la construcción.

### **VISIÓN:**

La dirección de obras públicas asume el compromiso de desarrollo y evolución administrativa, proyectando a la vez como normativa para el desarrollo del municipio de Matehuala.

### **OBJETIVO:**

Propiciar una urbanización ordenada, a través de la consolidación del marco jurídico actualizando las disposiciones en materia de desarrollo urbano mejorando los procedimientos de tramitación de una forma clara y simplificada.

## **FUNCIONES:**

I. La elaboración y aplicación del Plan de Desarrollo Urbano Municipal, como lo indica el artículo 115 de la Constitución Política de los Estados Unidos Mexicanos, para que establezca los usos y destinos del suelo;

II. Ordenar el crecimiento urbano, las densidades de construcción y población, de acuerdo con el interés público y con sujeción a las leyes sobre la materia, así como dictaminar sobre la clasificación y tipificación de fraccionamientos, colonias y zonas urbanas, con características que en particular considere necesarias.

III. Determinar administrativa y técnicamente que las construcciones, instalaciones, calles, servicios y equipamiento en general, reúnan las condiciones necesarias de seguridad, higiene, funcionalidad y fisonomía de acuerdo a su entorno;

IV. Conceder, negar o revocar de acuerdo con este Reglamento, las licencias y permisos para todo género de actividades contempladas en el artículo tercero;

V. Inspeccionar todas las actividades contempladas en el artículo tercero, ya sea que estas se encuentren en ejecución o concluidas para verificar lo dispuesto en este Reglamento;

VI. Practicar inspecciones para verificar el uso o destino que se haga de un predio, estructura o edificio cualquiera;

VII. Ordenar la suspensión o clausura de obras en los casos previstos por este Reglamento;

VIII. Dictaminar en relación con edificios peligrosos y establecimientos malsanos, y que causen molestias, para evitar el peligro o perturbación, y en su defecto clausurar el inmueble y revocar las licencias municipales;

IX. Ejecutar por cuenta de los propietarios, las acciones ordenadas en cumplimiento de este Reglamento y que no fueron realizadas en el plazo fijado por la Dirección de Obras Públicas;

X. Proponer la creación de una comisión de clasificación y evaluación de las faltas o incumplimientos a este Reglamento, integrado por jueces calificados (Ingenieros Civiles, Arquitectos, Licenciados en Edificación, Contadores Públicos, Abogados) que apliquen y hagan efectivas las sanciones correspondientes a cada caso de acuerdo a la Ley de Ingresos del Municipio;

XI. Llevar un registro clasificado de Directores Responsables de Obra, Directores Especializados y de compañías constructoras, así como registro provisional para la ejecución de Obras Federales, Estatales y Municipales.

En este registro no deberán incluirse funcionarios públicos de la Administración en curso, del H. Ayuntamiento, no podrán elaborar y/o participar en trabajos de ingeniería y/o arquitectura que sean presentados por persona física o moral para su aprobación, autorización y/o permisos por parte de la Dirección de Obras Públicas o alguna otra autoridad o dependencia municipal;

XII. Evitar el asentamiento ilegal en zonas irregulares, reordenar los existentes, aplicando esquemas de ordenamientos que tomen en cuenta la vialidad necesaria y los espacios suficientes para la integración de equipamiento urbano, servicios públicos y otros de interés común, así como proponer la regularización de éstos realizando las demoliciones que se requieren en aquellas construcciones que no cumplan con el objeto social en lo establecido por el Plan Municipal de Desarrollo Urbano; y

XIII. Dentro de las distintas facultades que a la Dirección de Obras Públicas le confiere, es la de solicitar que toda obra pública y/o privada se le dé tramite y cuente con licencia de construcción, así como también de un Director responsable de Obra, registrado y empadronado en la lista de directores de este Departamento.

## TRAMITES ADMINISTRATIVOS

Se han atendido más de **196** personas en el área de trámites administrativos, así como la asesoría por parte del personal de recepción.

RECAUDACIÓN DEL MES DE DICIEMBRE 2019				
DIRECCIÓN DE OBRAS PÚBLICAS				
No.	CONCEPTO	TOTAL TRAMITES EN EL MES	RECAUDACION	OBSERVACIONES
1	LICENCIAS DE CONSTRUCCIÓN	50	\$ 70,362.13	
2	REGISTRO DE NUMERO OFICIAL	77	\$ 13,096.17	
3	ALINEAMIENTOS	18	\$ 3,611.87	
4	APERTURAS PARA TOMAS DOMICILIARIAS	6	\$ 2,389.24	
5	PANTEONES	14	\$ 3,675.41	
6	CONSTANCIAS	17	\$ 3,379.41	
7	OBSTRUCCION			
8	OPINIONES TÉCNICAS			
9	REFRENDOS Y REGISTRO DE DIRECTORES RESPONSABLES DE OBRA			
10	FACTIBILIDAD DE USOS DE SUELO	2	\$ 4,224.25	
11	CONSTANCIA DE UBICACIÓN			
12	DEMOLICIÓN	4	\$ 1,326.35	
13	CONSTANCIA DE MUNICIPALIZACION			
14	PRORROGA PERMISO DE CONSTRUCCIÓN			
15	AMPLIACION DE RED	1	\$ 823.81	
16	LICENCIA DE USO DE SUELO			
17	AUTORIZACION DE FRACCIONAMIENTOS			
18	DICTAMEN ESTRUCTURAL			
19	REMODELACION	3	\$ 2,025.50	
20	LIC. CONSTRUCCION DE REGISTRO	1	\$ 337.92	
21	NUMEROS PROVISIONALES	2	\$ 337.96	
22	INST. ANUNCIOS VIA PUBLICA			
23	INSTALACION ANTENAS			
24	INSTALACION DE POSTES EN VIA PUBLICA			
25	PROMOTORA DEL ESTADO	1	\$ 1,894.27	
26	OTROS			
	<b>TOTAL</b>	<b>196</b>	<b>\$107,484.29</b>	

## COMPARATIVO DE RECAUDACIÓN 2018 A 2019

COMPARATIVO DE RECAUDACIÓN			
AÑO	MES	TRAMITES REALIZADOS	RECAUDACIÓN
2018	OCTUBRE	177	\$111,094.92
2018	NOVIEMBRE	265	\$110,552.64
2018	DICIEMBRE	193	\$73,706.80
TOTAL DE TRAMITES Y RECAUDACION		442	\$295,354.36
2019	OCTUBRE	255	\$193,173.22
2019	NOVIEMBRE	234	\$228,374.31
2019	DICIEMBRE	196	\$107,484.29
TOTAL DE TRAMITES Y RECAUDACION		489	\$529,031.82

## ATENCIÓN EN VENTANILLA

ACCIONES	TOTAL	DESCRIPCION
ATENCIONES Y ASESORIAS	205	PERSONAS ATENDIDAS
OFICIOS RECIBIDOS	17	ATENCION Y RECEPCION

## TRAMITES DE SUBDIVISION, FUSION Y CORRECCIONES

TRÁMITE	TOTAL AUTORIZADOS
SUBDIVISIONES	4
FUSIÓN	0
REGIMEN EN CONDOMINIO	0
RELOTIFICACIONES	0
CORRECCIONES DE TRÁMITES ANTERIORES	0
<b>OTROS</b>	5
<b>TOTAL</b>	<b>9</b>

## SUBDIVISION EN TRAMITE

SUBDIVISION EN TRAMITE				
SESIÓN	NOMBRE	ÁREA (M <sup>2</sup> )	DIRECCIÓN	ESTATUS
XXXI	TOMAS ESPINOSA REYES	1128.91		FALTA ARCHIVAR
XXXI	FILIBERTA MOLINA RODRIGUEZ	768.63		FALTA ARCHIVAR
XXXI	AMADOR PESINA Y/O PECINA RODRIGUEZ	193.24		FALTA ARCHIVAR
XXXI	MACARIO JUAREZ BELTRAN	1651.87		FALTA ARCHIVAR

OTROS TRAMITES	
XXXI	<p>1).- Expediente No. 2.1 Solicitud que hace el C. DAVID MARTINEZ MORALES, para solicitar la modificación de régimen en propiedad en condominio que tiene la clave de autorización SUBD-0192/2019 y fue aprobado en la VIGESIMA SESIÓN ORDINARIA DE CABILDO DE FECHA 10 DE JULIO DEL 2019, con domicilio REGULES No. 129 COL. CENTRO, MATEHUALA, S.L.P. la cual se autorizó en superficie total de terreno 509.483m2: area 1 planta baja de 129.818m2, area 2 planta baja de 128.335m2 y área 3 planta baja de 185.908m2, un derecho de paso en planta baja de 61.771m2 y escaleras de servicio para acceso a planta alta de 3.651m2. area 1 planta alta de 353.926m2(area sobrante), area 2 planta alta de 151.906m2.</p> <p>Se pide se haga la corrección en las áreas de la planta alta ya que hubo una modificación en medidas y quedaría de la siguiente forma: superficie total de terreno 509.483m2: area 1 planta baja de 129.818m2, area 2 planta baja de 128.335m2 y área 3 planta baja de 185.908m2, un derecho de paso en planta baja de 61.771m2 y escaleras de servicio para acceso a planta alta de 3.651m2. area 1 planta alta de 347.054m2(area sobrante), area 2 planta alta de 148.084m2.</p>
XXXI	<p>2).- Expediente No. 3.1 Solicitud que hace el C. REFUGIO RODRIGUEZ MATA, para solicitar una corrección en una subdivisión que tiene la clave de autorización SUBD-0124/2019 y fue aprobado en la DECIMOSEXTA SESIÓN ORDINARIA DE CABILDO DE FECHA 09 DE MAYO DEL 2019, con domicilio BENIGNO ARRIAGA No. 102 LOC. NORIA DE LA CABRA, MATEHUALA, S.L.P. la cual se autorizó en 04 cuatro porciones: 1569.15mts2, 640.53mts2, 577.91mts2 y 556.83mts2 para uso de suelo agrícola con una SUPERFICIE TOTAL 3344.42mts2.</p> <p>Se pide se haga la corrección en 2 de las superficies ya que una está escriturada y quedaría de la siguiente manera: 04 cuatro porciones: 1569.15mts2, 640.53mts2, 652.74mts2 y 482.00mts2 (escriturada) para uso de suelo agrícola con una SUPERFICIE TOTAL 3344.42mts2.</p>
XXXI	<p>3).- Expediente No. 4.1 Solicitud que hace el C. ISIDRA MORENO ESPINOSA, para solicitar una corrección en una subdivisión que tiene la clave de autorización SUBD-0124/2019 y fue aprobado en la OCTAVA SESIÓN ORDINARIA DE CABILDO DE FECHA 28 DE ENERO DEL 2019, con domicilio 5 DE MAYO No. 104, LOC. SAN RAFAEL, MATEHUALA, S.L.P. la cual se autorizó en 02 dos porciones de 3205.57mts2 cada una para uso de suelo agrícola con una SUPERFICIE TOTAL 6411.14mts2.</p> <p>Se pide se haga la corrección en el tipo de uso de suelo y quedaría de la siguiente manera: 02 dos porciones de 3205.57mts2 cada una para uso de suelo habitacional densidad HM con una SUPERFICIE TOTAL 6411.14mts2.</p>
XXXI	<p>4).- Expediente No. 5.1 Solicitud que hace el C. MARIA ELENA SAUCEDA FLORES, para solicitar la modificación en una subdivisión que tiene la clave de autorización SUBD-0171/2019 y fue aprobado en la DECIMONOVENA SESIÓN ORDINARIA DE CABILDO DE FECHA 24 DE JUNIO DEL 2019, con domicilio DERECHO DE PASO, SAN RAMON DE LOS ALAMOS, PREDIO RESIDUAL, MATEHUALA, S.L.P. la cual se autorizó en 10 diez porciones: 1000mts2, 1950mts2, 1000mts2, 1000mts2, 1000mts2, 1000mts2, 1250mts2, 16,380.12mts2, 18,361.22 y 18,361.22 para uso de suelo agrícola con una superficie total de 61,302.56mts2.</p> <p>Se pide se haga la modificación en dos porciones y se agregue una servidumbre de paso, quedando de la siguiente manera: 10 diez porciones: 1000mts2, 1950mts2, 1000mts2, 1000mts2, 1000mts2, 1000mts2, 1642.55mts2, 15,193.97mts2, 18,361.22, 18,361.22 y una servidumbre de paso de: 793.60mts2 para uso de suelo agrícola con una superficie total de 61,302.56mts2.</p>
XXXI	<p>5).- Expediente No. 6.1 Solicitud que hace la C. ALFONSO NAVA DIAZ REPRESENTANTE LEGAL DE UNIVERSIDAD DE MATEHUALA S.C. Para la expedición de LICENCIA DE USO DE SUELO del predio ubicado en JUAN MENDEZ NO.609 ESQ. VICENTE GUERRERO, COL. CENTRO, de este Municipio de Matehuala S.L.P. La cual actualmente está dentro de la Zona MIXTA de acuerdo al plan de desarrollo urbano de MATEHUALA S.L.P. El total del predio es de 2562.81 mts2 en donde se ocupara EL TOTAL en USO EDUCACIÓN SUPERIOR; UNIVERSIDAD, CON LAS SIGUIENTES SUPERFICIES: CLÍNICA DE NUTRICIÓN 260.66MTS2; SAL DE EXPOSICIONES 214.28MTS2; ÁREA DE ESPARCIMIENTO 145.78MTS2; AUDITORIO AL AIRE LIBRE 391.17MTS2; ÁREA DE ESTACIONAMIENTO 857.90MTS2 Y ÁREA DE ACCESO 693.02MTS2, no interfiere en el plan de desarrollo municipal se encuentra dentro de la mancha urbana y contara con la infraestructura requerida para la correcta operación del establecimiento que ocuparan en el lugar descrito con anterioridad.</p>



## **REPORTES DE INSPECTORES**

En el área de inspección de obra se dio seguimiento a la supervisión de las diferentes obras en proceso de las diferentes zonas de esta ciudad de Matehuala.

**TOTAL REPORTES REALIZADOS: 81**  
**TOTAL REPORTES RESUELTOS: 13**  
**TOTAL OBRAS AUTORIZADAS: 50**  
**TOTAL OBRAS CLAUSURADAS: 0**  
**TOTAL OBRAS EN TRAMITE: 0**  
**TOTAL OBRAS SUSPENDIDAS: 0**  
**VERIFICACION NUMEROS OFICIALES: 43**  
**VERIFICACION ALINEAMIENTOS: 11**

## REPORTES REALIZADOS









MES: DICIEMBRE			REPORTES DE INSPECCION DE OBRA									
No.	FECHA DE EXPEDICION	FOLIO DE REPORTE	NOMBRE DEL PROPIETARIO	UBICACION CALLE:	NUM.	ENTRE CALLES	COLONIA	TIPO DE OBRA REPORTADA	INSPECTOR	REPORTES RESUELTOS	OBRAS CLAUSURADAS	OBSERVACIONES
1	02/12/2019	1636	A QUIEN CORRESPONDA	GONZALITOS	203	JARDIN Y BUSTAMANTE	BUSTAMANTE	AMPLIACION 3X5	MIREYA			
1	02/12/2019	1637	A QUIEN CORRESPONDA	TERAN	318	INDEPENDENCIA Y LIBERTAD	CENTRO	REMODELACION, DEMOLICION 10X4	MIREYA			
1	02/12/2019	1638	A QUIEN CORRESPONDA	JUAN SARABIA	910	TERAN Y ABASOLO	CENTRO	DEMOLICION 6X8	MIREYA			
1	02/12/2019	1639	A QUIEN CORRESPONDA	SINALOA	N/A	N/A	REPUBLICA	CONSTRUCCION 4X8	MIREYA	1		
1	02/12/2019	1679	A QUIEN CORRESPONDA	LAZARO CARDENAS	199	RIO LERMA Y RIO GRIJALBA	N/A	CONSTRUCCION 24 M2	JULIO			
1	03/12/2019	1256	BATRINA RDZ TORRES	MINAS DEL SOCAVON	149	MINA DE OGARRIO	KILDUN	MATERIAL DE CONSTRUCCION EN VIA PUBLICA	MARIANO			
1	03/12/2019	1680	A QUIEN CORRESPONDA	AV. LAS TORRES	N/A	NEGRETE Y ALTAMIRANO	N/A	CONSTRUCCION 100 M2	JULIO			
1	03/12/2019	1707	A QUIEN CORRESPONDA	INDEPENDENCIA	209	ESQUINA FILOMENO MATA	SAN MIGUELITO	CONSTRUCCION 77 M2 PLANTA BAJA Y 60 M2 ALTA	MARTIN			
1	02/12/2019	1706	A QUIEN CORRESPONDA	CARRETERA A SACRAMENTO	502	ESQUINA RIO BRAVO	MITRAS	CONSTRUCCION 27 M2	MARTIN			
1	04/12/2019	1681	A QUIEN CORRESPONDA	LEGIONARIOS	128	REDENTORISTAS	PROVIDENCIA	AMPLIACION 8 M2, DEMOLICION 6 M2	JULIO			
1	04/12/2019	1682	AMIR GONZALEZ	LEGIONARIOS	100	REDENTORES	PROVIDENCIA	AMPLIACION	JULIO			
1	04/12/2019	1683	A QUIEN CORRESPONDA	PASIONISTAS	127	REDENTORISTAS Y MISIONEROS	PROVIDENCIA	MATERIAL DE CONSTRUCCION EN VIA PUBLICA	JULIO			
1	04/12/2019	1684	A QUIEN CORRESPONDA	PASIONISTAS	139	REDENTORISTAS Y MISIONEROS	PROVIDENCIA	MATERIAL DE CONSTRUCCION EN VIA PUBLICA	JULIO			
1	04/12/2019	1640	A QUIEN CORRESPONDA	RIO NILO	N/A	ALTAMIRANO Y MATAMOROS	CUMBRES	CONSTRUCCION 5X18	MIREYA	1		REALIZO TRAMITE
1	04/12/2019	1641	A QUIEN CORRESPONDA	CONSTITUCION	105	REFORMA Y CONSTITUYENTES	CENTRO	AMPLIACION, REMODELACION 10X2	MIREYA			













1	04/12/2019	1642	A QUIEN CORRESPONDA	FERNANDO GOMEZ MADRAZO	109	2 DE JULIO Y MANUEL J. CLOUTHIER	LIBERTAD	CONSTRUCCION 6X20	MIREYA			
1	04/12/2019	1708	A QUIEN CORRESPONDA	REDENTORISTAS	96	LEGENDARIOS	PROVIDENCIA	TIERRA, ESCOMBRO	MARTIN			
1	04/12/2019	1709	A QUIEN CORRESPONDA	PROL. ANGEL VERAL	1908	COSTADO IZQ. SELVA NEGRA	PROVIDENCIA	CONSTRUCCION 130 ML	MARTIN			
1	04/12/2019	1710	A QUIEN CORRESPONDA	PASIONISTAS	125	REDENTORISTAS Y MISIONEROS	PROVIDENCIA	MATERIAL DE CONSTRUCCION EN VIA PUBLICA	MARTIN			
1	04/12/2019	1711	A QUIEN CORRESPONDA	MISIONEROS	119	REDENTORISTA	PROVIDENCIA	MATERIAL DE CONSTRUCCION EN VIA PUBLICA	MARTIN	1		
1	05/12/2019	1685	VICENTA GONZALEZ	GENERAL AREVALO	404	CAMINO VIEJO Y GRAL AREVALO	AMPLIACION GPE	CONSTRUCCION 25 ML	JULIO			
1	05/12/2019	1686	MOISES GARCIA	BOULEVARD	24	SIERRA VERTIENTE	OLLERIA	AMPLIACION 9 M2	JULIO			
1	05/12/2019	1712	RICARDO RUIZ	OCAMPO	816	MARA DE JESUS CASTILLO Y RODOLFO MENDIOLA	DEL BOSQUE	CONSTRUCCION 18 ML	MARTIN			
1	09/12/2019	1191	A QUIEN CORRESPONDA	AV. ROBLE	212	FRESNOS Y ARAMBERRI	LA FINCA	DEMOLICION 17 M2	ALDO	1		
1	09/12/2019	1192	A QUIEN CORRESPONDA	REGULES	110	ESCOBEDO Y JUAREZ	CENTRO	DEMOLICION 4 ML	ALDO			
1	09/12/2019	1193	A QUIEN CORRESPONDA	ALDAMA	N/A	LIBERTAD E INDEPENDENCIA	CENTRO	MATERIAL EN VIA PUBLICA	ALDO			
1	09/12/2019	1257	A QUIEN CORRESPONDA	CAMINO VIEJO A LA PAZ	603	ESQ. MONTE BLANCO	COLINAS DE LA PAZ	CONSTRUCCION 32 M2 PLANTA BAJA Y 15 ML ALTA	MARIANO			
1	09/12/2019	1258	A QUIEN CORRESPONDA	BLVD DE LOS ALPES	113-A	MONTE EVEREST Y JUAREZ	COLINAS DE LA PAZ	DEMOLICION 10 M2	MARIANO			
1	09/12/2019	1687	SAMUEL MEDRANO	JOSE MANUEL OTHON	14	JUAREZ E INDEPENDENCIA	FORESTAL	CONSTRUCCION 36 M2 PLANTA ALTA	JULIO			
1	10/12/2019	1689	JOSE ANGEL HERNANDEZ SAUCEDA	PASEO DE LOS LAURELES	122	ROBLE Y ENCINOS	FLORIDA II	CONSTRUCCION 9 M2 PLANTA ALTA	JULIO			
1	10/12/2019	1688	A QUIEN CORRESPONDA	BRONCE	117	COBRE Y PLATA	MINERAL	MATERIAL DE CONSTRUCCION EN VIA PUBLICA	JULIO			
1	10/12/2019	1259	ERICK ISRAEL QUIÑONEZ	AV. ROBLE	N/A	HIDALGO Y LERDO DE TEJADA	LLANO AZUL	CONSTRUCCION 80 M2 PLANTA ALTA	MARIANO	1		
1	06/12/2019	1643	A QUIEN CORRESPONDA	LERDO DE TEJADA	1315	FRENTE AL GRASERO	PALMAS	CONSTRUCCION	MIREYA			








1	09/12/2019	1644	A QUIEN CORRESPONDA	OCAMPO	816	REFORMA Y JULIAN CARRILLO	DEL BOSQUE	CONSTRUCCION 20 ML	MIREYA			
1	09/12/2019	1645	A QUIEN CORRESPONDA	BRAVO	314	INDEPENDENCIA Y LIBERTAD	CENTRO	DEMOLUCION 46 M2	MIREYA			
1	09/12/2019	1646	A QUIEN CORRESPONDA	MATAMOROS	1403	TOPANDO REPUBLICA DE ARGENTINA	LAS CUMBRES	CONSTRUCCION 20 X6 BANQUETA	MIREYA			
1	10/12/2019	1713	A QUIEN CORRESPONDA	BRONCE	111	COBRE Y PLATA	MINERAL	CONSTRUCCION 36 M2 REMODELACION, ESCOMBO EN VIA PUBLICA	MARTIN	1		REALIZO TRAMITE
1	11/12/2019	1714	ISRAEL MORENO	SOR JUANA INES DE LA CRUZ	177	N/A	FLORIDA II	CONSTRUCCION	MARTIN			
1	12/12/2019	1690	A QUIEN CORRESPONDA	SOR JUANA INES DE LA CRUZ	183	AV. LOS PINOS Y PASEO DE LOS ARAYANES	FLORIDA II	CONSTRUCCION 80 M2 PLANTA ALTA	JULIO			
1	12/12/2019	1691	MARTIN CASTILLO	ZINC	112	PASEO DE LOS PINOS Y BRONCE	VILLA FONTANA	CONSTRUCCION 30 M2	JULIO			
1	12/12/2019	1692	JUAN MANUEL HERNANDEZ	SAN AGUSTIN	808	AV. DE LOS ANDES Y CARRET. A LA PAZ	MAGISTERIAL LOS REYES	CONSTRUCCION 140 M2 PLANTA BAJA Y ALTA	JULIO			
1	12/12/2019	1693	LETICIA HERNANDEZ	SIMON BOLIVAR	1204	MAGNOLIA Y MANZANILLO	PALMA DE ROMERO	REMODELACION 8 M2	JULIO			
1	12/12/2019	1694	ELIZABETH CORONADO	MANUEL JOSE OTHON	204	JUAREZ E INDEPENDENCIA	FORESTAL	CONSTRUCCION 30 M2	JULIO			
1	13/12/2019	1695	MARIA MARTINEZ	LEYES DE REFORMA	255	COMONFORT Y LEYES DE REFORMA	FRACC. BENITO JUAREZ	PORTON SALIDO 42 CM	JULIO	1		SINDICATURA MANDARA OFICIO
1	12/12/2019	1715	A QUIEN CORRESPONDA	SAN JUDAS TADEO	413	AV. LOS ALPES	PINOS	REMODELACION 72 M2	MARTIN			
1	12/12/2019	1716	JUAN MANUEL HERNANDEZ BRACAMONTES	SAN AGUSTIN	N/A	AV. DE LOS ALPES Y CARR. A LA PAZ	MAGISTERIAL LOS REYES	CONSTRUCCION 70 M2 PLANTA BAJA Y 70 M2 PLANTA ALTA	MARTIN			
1	12/12/2019	1717	FRANCISCO DAVID OLLUELA PEÑA	RIO GRIJALVA	309	ESQUINA LEANDRO SANCHEZ	LUIS N. MORONES	CONSTRUCCION 12 M2	MARTIN	1		REALIZO TRAMITE
1	12/12/2019	1718	A QUIEN CORRESPONDA	COLEGIO MILITAR	206	JUAREZ E INDEPENDENCIA	FORESTAL	REMODELACION 18 M2	MARTIN			
1	13/12/2019	1719	NORAEILIA RANGEL CRUZ	LEYES DE REFORMA	200	ESQUINA COMONFORT	FRACCIONAMIENTO BENITO JUAREZ	PORTON SALIDO 49 CM	MARTIN	1		SINDICATURA MANDARA OFICIO
1	13/12/2019	1720	A QUIEN CORRESPONDA	AVENIDA ARAYANES	108	ESQUINA SOR JUANA INES DE LA CRUZ	FLORIDA	PORTON SALIDO 53 CM	MARTIN			
1	16/12/2019	1260	A QUIEN CORRESPONDA	DURANGO	510	PRIV. MEXICO	REPUBLICA	CONSTRUCCION 55 M2 PLANTA BAJA	MARIANO	1		

1	12/12/2019	1647	A QUIEN CORRESPONDA	SAN ANDRES	207	ALINCON Y BUSTAMANTE	BUSTAMANTE	AMPLIACION 6X6	MIREYA	1		REALIZO TRAMITE
1	16/12/2019	1648	A QUIEN CORRESPONDA	SALVADOR NAVA MTZ	107	2 DE JULIO Y MANUEL J. CLOUTHIER	FRACC. LIBERTAD	AMPLIACION 6X20	MIREYA	1		REALIZO TRAMITE
1	16/12/2019	1649	A QUIEN CORRESPONDA	PROL. TERAN	201-B	ESQ. SAN ANTONIO	DEL BOSQUE	AMPLIACION 6X25	MIREYA			
1	16/12/2019	1650	A QUIEN CORRESPONDA	MATAMOROS	N/A	ESQ. PRIV. CASTILLO	CENTRO	CONSTRUCCION 6X13	MIREYA	1		REALIZO TRAMITE
1	16/12/2019	1696	A QUIEN CORRESPONDA	FRANCISCO ZARCO	N/A	ANTONIO MAZA Y FRANCISCO ZARCO	FRACC. BENITO JUAREZ	PORTON SALIDO 76 CM	JULIO			
1	16/12/2019	1721	AMALIA GUERRERO ARMIJO	PRIV. ALMAGRES	1310	CASI ESQ. ALMAGRES	LAS PALMAS	PORTON SALIDO 59 CM	MARTIN			
1	17/12/2019	1697	RICARDO BRIONES	FILOSOFOS	N/A	FILOSOFOS Y AV. ROBLE	LLANO AZUL	CONSTRUCCION 70 M2	JULIO			
1	17/12/2019	1698	RICARDO BRIONES	FILOSOFOS	N/A	FILOSOFOS Y AV. ROBLE	LLANO AZUL	CONSTRUCCION 70 M2 PLANTA BAJA	JULIO			
1	17/12/2019	1699	ERICKA FAZ	AV. LAS AMERICAS	482	LERDO DE TEJADA Y ANDADOR CARDENAL	LA GRANJA	CONSTRUCCION 10 M2	JULIO			
1	19/12/2019	1700	A QUIEN CORRESPONDA	MONTE BLANCO	401	MONTE EVEREST Y MONTE ALBAN	COINAS DE LA PAZ	AMPLIACION 25 M2	JULIO			
1	17/12/2019	1722	RICARDO BRIONES	FILOSOFOS	A UN LADO DEL 103	CASI ESQUINA AVENIDA ROBLE	LLANO AZUL	CONSTRUCCION 70 M2	MARTIN			
1	17/12/2019	1723	RICARDO BRIONES	FILOSOFOS	A UN LADO DEL 103	AVENIDA ROBLE Y DEBAJO DE LA GLORIETA	LLANO AZUL	CONSTRUCCION 70 M2	MARTIN			
1	17/12/2019	1724	BENJAMIN GONZALEZ	PABLO GUELATAO	442	18 DE MARZO Y 21 DE MARZO	BENITO JUAREZ	CONSTRUCCION 14 ML	MARTIN			
1	19/12/2019	1725	A QUIEN CORRESPONDA	FRANCISCO I MADERO	204	CASI ESQ. PRIV. REYES	CENTRO	REMODELACION 18 M2	MARTIN			
1	23/12/2019	1288	CRISTINA ZAPATA	JUAN ESCUTIA	N/A	MARIANO VAZQUEZ Y REGULES	NIÑOS HEROES	CONSTRUCCION 15X30	MANZANAR EZ			
1	23/12/2019	1289	MARINA SALAZAR	MARIANO VAZQUEZ	309	5 DE MAYO Y 16 DE SEPTIEMBRE	ALTAMIRA	MATERIAL DE CONSTRUCCION EN VIA PUBLICA	MANZANAR EZ			
1	23/12/2019	1290	FRANCISCO MIGUEL VAZQUEZ	16 DE SEPTIEMBRE	1020	MARIANO VAZQUEZ Y REGULES	CENTRO	MATERIAL DE CONSTRUCCION EN VIA PUBLICA	MANZANAR EZ			
1	23/12/2019	1291	FERNANDO MARTINEZ	16 DE SEPTIEMBRE	N/A	GOMEZ FARIAS Y REGULES	CENTRO	CONSTRUCCION 120 M2	MANZANAR EZ			
1	23/12/2019	1292	ALMA ROSA DELGADO	16 DE SEPTIEMBRE	803-B	INSURGENTES Y GOMEZ FARIAS	CENTRO	MATERIAL DE CONSTRUCCION EN VIA PUBLICA	MANZANAR EZ			
1	30/12/2019	1261	A QUIEN CORRESPONDA	LAZARO CARDENAS	501-A	PONCIANO ARRIAGA Y DIAZ ORDAZ	GUADALUPE	CONSTRUCCION 90 M2 PLANTA ALTA	MARIANO			
1	30/12/2019	1262	A QUIEN CORRESPONDA	SAN MIGUEL	N/A	CAMINO VIEJO A LA PAZ Y BLVD DE LOS ANDES	LOS ARCOS	CONSTRUCCION 48 M2 PLANTA BAJA	MARIANO			
1	30/12/2019	1263	KIMBERLI VANESSA HDZ	SOR JUANA INES DE LA CRUZ	172	PASEO DE LOS ARALLANES Y PASEO DE LOS NOGALES	FLORIDA II	CONSTRUCCION 56 M2 PLANTA ALTA	MARIANO			
1	30/12/2019	1264	JOSE LUIS MORENO	VILLA AURORA	217	VILLA DEL SOL Y PASEO DE LOS PINOS	N/A	ESCOMBRO EN VIA PUBLICA	MARIANO			
1	30/12/2019	1265	A QUIEN CORRESPONDA	VILLA DEL SOL	207	PASEO DE LOS PINOS	VILLA FONTANA	CONSTRUCCION 30 M2 PLANTA BAJA	MARIANO			
1	26/12/2019	2001	EZEQUIEL SALINAS	LEON	217	NUEVO LEON Y ORIZABA	REPUBLICA	CONSTRUCCION 18 M2 PLANTA ALTA	JULIO			
1	27/12/2019	2002	ALEJANDRO ALMARAZ	REFORMA	1104	ABASOLO Y ALDAMA	CENTRO	DEMOLICION 8 M2	JULIO			
1	27/12/2019	2003	A QUIEN CORRESPONDA	CIUDAD VALLES	N/A	SACRAMENTO	ANIMAS	CONSTRUCCION 144 M2	JULIO			
1	30/12/2019	2004	JOSE LUIS CAMPOS	CONCEPCION	106	RIO SOTO LA MARINA Y ESTANQUE NUEVO	CONCEPCION	CONSTRUCCION 30 M2	JULIO			
1	30/12/2019	2005	SERGIO LOERA	CARLOS VIVANCO	115-B	TERAN Y BLAS TORRES	DEL BOSQUE	AMPLIACION 22 M2	JULIO			
1	30/12/2019	2006	A QUIEN CORRESPONDA	REGULES	718	CARLOS VIVANCO Y REFORMA	CONCEPCION	CONSTRUCCION 120 M2 PLANTA ALTA	JULIO			

# OBRAS AUTORIZADAS

DICIEMBRE 2019. LICENCIAS DE CONSTRUCCION															
NO.	NOMBRE	PRIMER APELLIDO	SEGUNDO APELLIDO	NOMBRE CALLE/O VIALIDAD	NUMERO EXTERIOR	NUMERO Y/O LETRA INTERIOR	TIPO DE ASENTAMIENTO	NOMBRE DE ASENTAMIENTO	LISTADO DE LICENCIAS DE CONSTRUCCION	M2	ML	PLANTA	FECHA	FOLIO DE SELLO	EVIDENCIA SELLO
1	JOSE EDGAR	FAJARDO	RODRIGUEZ	AUSTRIA	100		COLONIA	LAS MERCEDES II	D.O.P./L.C./782/2019			5 BAJA	29/11/2019	664	
2	FERNANDO EVARISTO	ORTEGA	GAMEZ	CIRCLITO HACIENDAS LA	336		FRACCIONAMIENTO	SAN BENITO	D.O.P./L.C./776/2019	50	15	ALTA	27/11/2019	665	
3	BENIGNA	ROCHA	CASTILLO	BRAVO	314		COLONIA	CENTRO	D.O.P./L.C./790/2019	30		ALTA	04/12/2019	667	
4	MANUEL	SIERRA	LEDEZMA	IGNACIO MONTES DE OCA	306		COLONIA	LA PROVIDENCIA	D.O.P./L.C./793/2019		70	BAJA	05/12/2019	669	
5	SAN JUANA	HERNANDEZ	DE MORALES	RIO JORDÁN	315		COLONIA	LAS CUMBRES	D.O.P./L.C./780/2019	32		ALTA	28/11/2019	670	
6	CESAR	LOPEZ	AGUIRRE	REDENTORISTAS	92		COLONIA	PROVIDENCIA	D.O.P./L.C./792/2019	7.2		BAJA	04/12/2019	672	
7	NESTOR ANTONIO	CORONADO	ROSAS	SIMON BOLIVAR	312		COLONIA	VISTAHERMOSA	D.O.P./L.C./789/2019	35		BAJA	04/12/2019	673	
8	SILVIA	SANCHEZ	ESQUIVEL	GUERRERO	316		COLONIA	CENTRO	D.O.P./L.C./791/2019		7.5	BAJA	04/12/2019	674	
9	JUAN ANTONIO	PIÑA	DIAZ	BAJA CALIFORNIA	412		COLONIA	LA LAGUNITA	D.O.P./L.C./795/2019		30	BAJA	05/12/2019	675	
10	SAN DESARROLLADORES S.A. DE C.V.						FRACCIONAMIENTO	LA PROVIDENCIA	D.O.P./L.C./794/2019	5	VIVIENDAS DE 53.67	BAJA	05/12/2019	676	
11	GLORIA	PUENTE	BELMARES	FERNANDO GOMEZ MADR	109		FRACCIONAMIENTO	LA LIBERTAD	D.O.P./L.C./796/2019	50		ALTA	06/12/2019	678	
12	MARIA DOLORES	CUELLO	DE OROZCO Y LO	ESCOBEDO	1411		COLONIA	CENTRO	D.O.P./L.C./784/2019	268		BAJA Y ALTA	02/12/2019	679	
13	JOSEFINA	MANZANARES	RODRIGUEZ	PRIVADA LIBERTAD	408	C	FRACCIONAMIENTO	GUADALUPE	D.O.P./L.C./802/2019	50		BAJA	10/12/2019	680	

14	JUANA	VAZQUEZ	PAZ	MAR CASPIO	208	COLONIA	LA LAGUNITA	D.O.P./L.C./800/2019	50	16	BAJA	09/12/2019	681	
15	DOMINGO	LUZCANO	AGUIRRE	ALDAMA	902	COLONIA	RIVAS GUILLEN	D.O.P./L.C./803/2019	24.7		ALTA	11/12/2019	685	
16	ARIEL JOSUE	CHAVEZ	REYNA Y VIRGIN	ZENIF	302	COLONIA	LA FLORIDA	D.O.P./L.C./804/2019	400.85		BAJA	11/12/2019	684	
17	HECTOR	RODRIGUEZ	PUENTE	PROLONGACION HIDALGO	2204	COMUNIDAD	SAN JOSE DE LAS TROJES	D.O.P./L.C./805/2019	50	40	BAJA	12/12/2019	687	
18	LILIANA	TORRES	VARELA	LEGIONARIOS	147	COLONIA	LA PROVIDENCIA	D.O.P./L.C./799/2019	13.32		BAJA	09/12/2019	688	
19	DAVID ENRIQUE	HOYUELA	CONTRERAS	RIO GRIJALVA	309	COLONIA	LAZARO CARDENAS	D.O.P./L.C./808/2019	12		BAJA	13/12/2019	690	
20	GERARDO	GARCIA	GARCIA	BLAS TORRES MARTINEZ	131	FRACCIONAMIENTO	DEL BOSQUE	D.O.P./L.C./811/2019	25		BAJA	16/12/2019	691	
21	ISMAEL	OROZCO	REYNA	PALMA NEGRA	1475	FRACCIONAMIENTO	LAS PALMAS	D.O.P./L.C./814/2019	75		ALTA	16/12/2019	692	
22	ALEJANDRO	LOPEZ	CASTILLO	MATAMOROS	408	COLONIA	CENTRO	D.O.P./L.C./810/2019	50		BAJA	16/12/2019	693	
23	GRISelda	ROSALES	MEDELLIN	SALVADOR NAVA MARTIN	107	FRACCIONAMIENTO	LIBERTAD	D.O.P./L.C./816/2019	45		ALTA	17/12/2019	695	
24	NICOLAS	RODRIGUEZ	LUZCANO	CAMPECHE	608	COLONIA	REPUBLICA	D.O.P./L.C./820/2019	50		ALTA	19/12/2019	696	
25	ROSALINDA	PEREZ	RIOS	SOR JUANA INES DE LA CR	251	COLONIA	BUSTAMANTE	D.O.P./L.C./818/2019	12.76		BAJA	18/12/2019	697	
26	MARIO	MONSIVAIS	MARTINEZ	SAN BARTOLO	310	COLONIA	LA CONCEPCION	D.O.P./L.C./807/2019	30.11		BAJA	13/12/2019	698	

27	JACINTO	NAVA	MORENO	VERACRUZ	317	COLONIA	REPUBLICA	D.O.P./L.C./823/2019	50	10	BAJA	19/12/2019	699	
28	JOSE ASUNCION	MARTINEZ	RODRIGUEZ	LEGONARIOS	134	COLONIA	PROVIDENCIA	D.O.P./L.C./822/2019	12		BAJA	19/12/2019	700	
29	ANTONIA	RODRIGUEZ		RIO PANUCO	308	COLONIA	CONCEPCION	D.O.P./L.C./813/2019	9		BAJA	16/12/2019	701	
30	CASAS BANDA S.A. DE C.V.			BELISARIO DOMINGUEZ	211 B	COLONIA	FORESTAL	D.O.P./L.C./826/2019	117		BAJA Y ALTA	19/12/2019	702	
31	FRANCISCO	GARCIA	CASTRO	BRAVO	309 A	COLONIA	CENTRO	D.O.P./L.C./824/2019	50		ALTA	19/12/2019	703	
32	MARIA DE LOURDES	LOERA	CONTRERAS	IRAPUATO	804	COLONIA	REPUBLICA	D.O.P./L.C./825/2019		57.3	BAJA	20/12/2019	704	
33	MARIA SANTOS	RODRIGUEZ	LOPEZ	RIO NILO	115 A	COLONIA	CUMBRES	D.O.P./L.C./825/2019	81.86		BAJA	20/12/2019	705	
34	MA. GABINA	GONZALEZ	COMPEAN	SIMON BOLIVAR	1233	FRACCIONAMIENTO	PAJMA DE ROMERO	D.O.P./L.C./839/2019		15	BAJA	20/12/2019	706	
35	MA. GUADALUPE	GONZALEZ	HERNANDEZ	SAN ANDRES	207	COLONIA	BUSTAMANTE II	D.O.P./L.C./809/2019	28		BAJA	13/12/2019	707	
36	DOMACIANO	CEDEÑO	PEREZ Y COND.	HERALDO	802	COLONIA	REPUBLICA	D.O.P./L.C./832/2019	12.5		ALTA	23/12/2019	708	
37	FEDERICO	GARCIA	GARCIA	CARLOS SALINAS DE GOR	314	FRACCIONAMIENTO	EMILIANO ZAPATA	D.O.P./L.C./827/2019	50	20	BAJA	20/12/2019	709	
38	MARTIN	ANAYA	BRAVO	BOCANEGRA	203 B	COLONIA	CENTRO	D.O.P./L.C./831/2019		8	ALTA	23/12/2019	711	
39	NIGUEL	CORONADO	PEÑA	DURANGO	510	COLONIA	LA LAGUNITA	D.O.P./L.C./821/2019	50		BAJA	19/12/2019	712	
40	FRANCISCO	MARTINEZ	LOPEZ	ALAMAN	101	COLONIA	NUEVA FLORIDA	D.O.P./L.C./834/2019		110	BAJA	27/12/2019	714	
41	ANGELICA	SALINAS	GOMEZ	GONZALEZ	203	COLONIA	BUSTAMANTE	D.O.P./L.C./785/2019	15		BAJA	05/12/2019		
42	ENRIQUE OSWALD	ARMENTA	GONZALEZ	GENERAL AREVALO	406	COLONIA	AMPLIACION GUADALUPE	D.O.P./L.C./798/2019		25	BAJA	09/12/2019		
43	JOSE TEODORO	RUIZ	TORRES	MONTE MICHEL	603	COLONIA	COLINAS DE LA PAZ	D.O.P./L.C./801/2019	34		BAJA	10/12/2019		
44	JOSE ANGEL	HERBERA	SALCEDA	PASEO DE LOS LAURELES	122	COLONIA	FLORIDA II	D.O.P./L.C./812/2019	9		ALTA	16/12/2019		
45	JUAN FRANCISCO	VAZQUEZ	SALAZAR Y DIAN	IRAPUATO	2003	COLONIA	REPUBLICA	D.O.P./L.C./819/2019	50	135	BAJA	16/12/2019		
46	MA. GRACIELA	RODRIGUEZ		AMAPOLA	207	COLONIA	VISTA HERMOSA	D.O.P./L.C./833/2019	9		ALTA	26/12/2019	713	
47	VICTOR	SALAZAR	NAVA	ANAGARY	320	FRACCIONAMIENTO	SAN ANTONIO	D.O.P./L.C./829/2019		8	BAJA	20/12/2019		
48	GREGORIA	BANDA	CARDENAS	16 DE SEPTIEMBRE	813 A	COLONIA	CENTRO	D.O.P./L.C./835/2019		10	BAJA	27/12/2019		
49	JOSE LUIS	NAVA	MARTINEZ	JUAN ESCUTIA	118	COLONIA	NIÑOS HEROES	D.O.P./L.C./837/2019		12	BAJA	30/12/2019		
50	EDGAR	PUESTE	HERNANDEZ	LIBERTAD	101 A / NTE	COLONIA	CENTRO	D.O.P./L.C./836/2019	29.2		BAJA	30/12/2019	718	



## INSPECCION Y VERIFICACION DE NUMEROS OFICIALES Y ALINEAMIENTOS

MES: DICIEMBRE						NUMEROS OFICIALES Y ALINEAMIENTOS					
FECHA	DOMICILIO	TRAMITE	NOMBRE DE QUIEN TRAMITA	INSPECTOR							
02/12/2019	MANUEL ESPERON VALLE DE LAS BRISAS	NO. OFICIAL	TOMAS GONZALEZ	MARIANO							1
02/12/2019	MANUEL ESPERON VALLE DE LAS BRISAS	NO. OFICIAL	TOMAS GONZALEZ	MARIANO							1
02/12/2019	MANUEL ESPERON VALLE DE LAS BRISAS	NO. OFICIAL	TOMAS GONZALEZ	MARIANO							1
02/12/2019	PRIV. REGULES COL. CENTRO	ALINEAMIENTO	PETRA CELESTINA	MARIANO							1
03/12/2019	JAIIME TORRES COL. LAS HADAS	NO. OFICIAL	DIANA OBREGON	MARIANO							1
04/12/2019	SAN FELIPE COL. SAN ANGEL	ALINEAMIENTO	FILIBERTA MOLINA	MARIANO							1
04/12/2019	NEGUNDOS COL. OLIVAR	NO. OFICIAL	ANGEL RODRIGUEZ	MARIANO							1
04/12/2019	JUAN SARABIA COL. CENTRO	NO. OFICIAL	JOSE LUIS AMADOR	MARIANO							1
10/12/2019	R. MEDELLIN COL. LAGUNITA	NO. OFICIAL	CONSTANTINO ZUÑIGA	MARIANO							1
10/12/2019	HEROES POTOSINOS COL. CENTRO	NO. OFICIAL	PEDRO PECINA	MARIANO							1
10/12/2019	HEROES POTOSINOS COL. CENTRO	ALINEAMIENTO	PEDRO PECINA	MARIANO							1
10/12/2019	1 DE MAYO COL. CENTRO	NO. OFICIAL	MA. CARMEN ALVAREZ	MARIANO							1
10/12/2019	AV. BELLA GAVIOTA COL. BELLA GAVIOTA	NO. OFICIAL	GUSTAVO CAMPOS	MARIANO							1
10/12/2019	GPE VICTORIA COL. SANTA ANA	ALINEAMIENTO	ROGELIO JIMENEZ	MARIANO							1
10/12/2019	CARR. A CEDRAL LAS TROJES	NO. OFICIAL	HECTOR RDZ. PUENTE	MARIANO							1
12/12/2019	BARTOLOME DE LAS CASAS COL. GUADALUPE	NO. OFICIAL	MARIA RANGEL DE LEON	MARIANO							1
12/12/2019	REFORMA COL. CENTRO	NO. OFICIAL	MARIA HERNANDEZ	MARIANO							1
12/12/2019	NEGRETE COL. VISTAHERMOSA	NO. OFICIAL	DELFINO EGUIA	MARIANO							1
12/12/2019	NUEVO LAREDO COL. REPUBLICA	NO. OFICIAL	GUILLERMO FERNANDO MONTEZ	MARIANO							1
12/12/2019	HEROES POTOSINOS COL. PROVIDENCIA	ALINEAMIENTO	ALMA DELIA JIMENEZ	MARIANO							1
12/12/2019	REFORMA COL. CENTRO	ALINEAMIENTO	ALMA DELIA JIMENEZ	MARIANO							1
12/12/2019	AV. SAN FCO FRACC. GPE	ALINEAMIENTO	ALMA DELIA JIMENEZ	MARIANO							1
12/12/2019	JAIIME NUNO COL. CENTRO	NO. OFICIAL	ADALBERTO PEÑA	MARIANO							1
13/12/2019	FRAY B. DE LAS CASAS	NO. OFICIAL	MARIA RANGEL	MARIANO							1
13/12/2019	REFORMA COL. CENTRO	NO. OFICIAL	MARIA HERNANDEZ	MARIANO							1
13/12/2019	MANUEL NEGRETE COL. VISTAHERMOSA	NO. OFICIAL	DELFINO EGUA	MARIANO							1
13/12/2019	JAIIME NUNO COL. CENTRO	NO. OFICIAL	ADALBERTO PEÑA	MARIANO							1
13/12/2019	NUEVO LAREDO COL. REPUBLICA	NO. OFICIAL	GUILLERMO FERNANDO	MARIANO							1
16/12/2019	JUAN JOSE BUSTAMANTE COL. LAGUNITA	NO. OFICIAL	MARIA BEDA CAPETILLO	MARIANO							1
17/12/2019	AEROPISTA COL. AVIACION	NO. OFICIAL	RAFAEL ESPINOZA	MARIANO							1
17/12/2019	GPE VICTORIA COL. SANTA ANA	NO. OFICIAL	ROSA ELIA MTZ	MARIANO							1
17/12/2019	JESUS G. COL. CENTRO	NO. OFICIAL	ADOLFO CEPEDA	MARIANO							1
17/12/2019	SAN JUDAS T. COL. LOS PINOS	NO. OFICIAL	J. ANTONIO OLIVA	MARIANO							1
17/12/2019	RIO PANUCCO COL. CONCEPCION	NO. OFICIAL	ANTONIA RDZ	MARIANO							1
17/12/2019	MATAMOROS COL. SAN MIGUELITO	NO. OFICIAL	ALEJANDRO LOPEZ	MARIANO							1
17/12/2019	PROL. BUSTAMANTE COL. SAN ANTONIO	NO. OFICIAL	JOSE ANGEL GLZ	MARIANO							1
19/12/2019	ACAPULCO COL. REPUBLICA	NO. OFICIAL	ANTONIO SALAZAR	MARIANO							1
19/12/2019	SAN PABLO AMPLIACION GPE	NO. OFICIAL	FERNANDO JUAREZ	MARIANO							1
19/12/2019	IRAPUATO COL. REPUBLICA	NO. OFICIAL	FCO VAZQUEZ	MARIANO							1
20/12/2019	AV. BELLA GAVIOTA COL. BELLA GAVIOTA	NO. OFICIAL	FERNANDO ESTRADA	MARIANO							1
20/12/2019	MONTE ALBAN COLINAS DE LA PAZ	NO. OFICIAL	MA. ESTELA	MARIANO							1
20/12/2019	RIO JORDAN COL. CUMBRES	NO. OFICIAL	FRANCISCO VELAZQUEZ	MARIANO							1
20/12/2019	DIAZ ORDAZ COL. JUAREZ	NO. OFICIAL	BEATRIZ A. RODRIGUEZ	MARIANO							1
23/12/2019	CIPRES COL. OLIVAR	NO. OFICIAL	ROSA MARIA ESPINOZA	MARIANO							1
23/12/2019	RIO NILO COL. LAS CUMBRES	NO. OFICIAL	MARIA SANTOS RDZ	MARIANO							1
23/12/2019	RIO NILO COL. LAS CUMBRES	ALINEAMIENTO	MARIA SANTOS RDZ	MARIANO							1
26/12/2019	SAN AGUSTIN COL. OLLERIA	NO. OFICIAL	FCO JAVIER ALVAREZ	MARIANO							1
26/12/2019	PRIV. BRAVO COL. RIVAS GUILLEN	NO. OFICIAL	SEVERO VARGAS NIETO	MARIANO							1
26/12/2019	PRIV. BRAVO COL. RIVAS GUILLEN	ALINEAMIENTO	SEVERO VARGAS NIETO	MARIANO							1
26/12/2019	DISTRITO FEDERAL ESQ. SALTILLO	NO. OFICIAL	ROSA MARIA ALVARADO	MARIANO							1
26/12/2019	PROL. HIDALGO FRACC. OJO DE AGUA	NO. OFICIAL	AUSCENCIO PEREZ ORTIZ	MARIANO							1
27/12/2019	HIDALGO COL. CENTRO	ALINEAMIENTO	FABIAN MILLA GLZ	MARIANO							1
27/12/2019	ALAMAN FRACC. NUEVA FLORIDA	NO. OFICIAL	FCO. MILLA GLZ	MARIANO							1
27/12/2019	ALAMAN FRACC. NUEVA FLORIDA	ALINEAMIENTO	FCO. MILLA GLZ	MARIANO							1

## INAH (INSTITUTO NACIONAL DE ANTROPÓLOGIA E HISTORIA)

Se dio a la tarea de ir a inspeccionar las colonias de Matehuala, en mi recorrido se encontró material de construcción y escombros obstruyendo la vía pública y construcciones manteniendo la buena imagen de la ciudad y el paso a vehículo o peatón.

En las actividades en la oficina de INAH no hubo trámites de construcción o demolición.

### AREA DE VIVIENDA

Se asesoró y brindó información a las personas, sobre el trámite con fines de regularización de la tenencia de la tierra, que durante la administración pasada se comprometieron en brindarles un servicio integral junto con promotora del estado, manifestando mi interés en el actual Convenio, para llevar a cabo conjuntamente la regularización de la tenencia de la tierra a las personas que resultaron beneficiadas con la individualización del inmueble, por el momento solo tenemos 40 expedientes más próximos a firmar, los cuales se anexarán

	<b>BENEFICIARIO</b>	<b>No. DE EXP</b>
<b>1</b>	JOSE SALVADOR GUTIERREZ MONTOYA	5
<b>2</b>	GUMESINDA MONTOYA CORONADO Y JOSE CRUZ HERNANDEZ ESPINOZA	6
<b>3</b>	MARIA MARTINA LOPEZ LOPEZ	9
<b>4</b>	JESUS MARTINEZ RODRIGUEZ	16
<b>5</b>	JAVIER GARCIA CRUZ	20
<b>6</b>	ANAHÍ MIREYA ROJAS ROJAS	21
<b>7</b>	FABIAN ENRIQUE ZAPATA VAZQUEZ	24
<b>8</b>	JESSICA CONSUELO CORONADO MARTINEZ	27
<b>9</b>	JUANA MARIA PESINA LOERA	28
<b>10</b>	MARIO MANUEL MARTINEZ ROSAS	31
<b>11</b>	JUAN CARLOS BANDA RODRIGUEZ	31 "A"
<b>12</b>	EDGAR BEZALEEL LUCIO FLORES	32
<b>13</b>	NOHEMI LILIANA LOPEZ JIMENEZ	37
<b>14</b>	LETICIA FLORES RODRIGUEZ	39
<b>15</b>	ANA JULIA BANDA LEIJA	40

<b>16</b>	CINTHYA LUCIA BANDA LEIJA	41
<b>17</b>	ARMANDO BANDA DE LEON	42
<b>18</b>	CINTHYA LUCIA BANDA LEIJA	43
<b>19</b>	DIANA GISELLE ORTIZ ORTEGA	44
<b>20</b>	CELIA CASTILLO MARTINEZ Y BLANCA NATALI HUERTA CASTILLO	52
<b>21</b>	ALFREDO GUERRERO	54
<b>22</b>	YOLANDA ELIZABETH HERNANDEZ DIEZ Y ENRIQUE HERNANDEZ	57
<b>23</b>	ALVARO ESTRADA MARTINEZ	64
<b>24</b>	MONICA ANAHI ORTEGA SALAS	65
<b>25</b>	GREGORIO TOVAR SANTILLAN Y MARIA DEL CONSUELO CASTILLO RDZ	87
<b>26</b>	REFUGIO RODRIGUEZ OLIVA	89
<b>27</b>	GUILLERMO RODRIGUEZ OLIVA	90
<b>28</b>	CESAR ORLANDO RODRIGUEZ OLIVA	91
<b>29</b>	RODOLFO VAZQUEZ GONZALEZ	99
<b>30</b>	TOMAS ALEMAN ORTEGA	124
<b>31</b>	J. PILAR OROZCO GUERRERO	66
<b>32</b>	ESTEBAN OROZCO GUERRERO	67
<b>33</b>	FEDERICO OROZCO GUERRERO	68
<b>34</b>	SANTIAGO ACOSTA OROZCO	69
<b>35</b>	JOSE REYNALDO OROZCO GUERRERO	70
<b>36</b>	JOSE JAVIER OROZCO GUERRERO	71
<b>37</b>	JOSE HECTOR OROZCO GUERRERO	72
<b>38</b>	JOSE JAIME OROZCO GUERRERO	73
<b>39</b>	ALMA LAURA OROZCO GUERRERO	74
<b>40</b>	MARTIN RODOLFO OROZCO GUERRERO	75

# USO DE SUELO

## CONSTANCIAS DE USO DE SUELO

MES: DICIEMBRE		CONSTANCIA DE USO DE SUELO				
NO.	FECHA	NOMBRE	DIRECCION	TRAMITE	STATUS	OBSERVACIONES
166	03-dic-19	<b>C. PASCUAL ORTIZ HERNÁNDEZ.</b>		PREDIO CON USO DE SUELO HABITACIONAL MEDIA DENSIDAD (HM).	ENTREGADO	NINGUNA
167	05-dic-19	<b>C. MARTHA ELVIA CÁRDENAS REYNA.</b>		PREDIO CON USO DE SUELO HABITACIONAL MEDIA DENSIDAD (HM).	ENTREGADO	NINGUNA
168	06-dic-19	<b>C. RAFAEL ESPINOZA SANCHEZ.</b>		PREDIO CON USO DE SUELO HABITACIONAL MEDIA DENSIDAD (HM).	ENTREGADO	NINGUNA
169	11-dic-19	<b>C. SALVADOR MENDOZA RAMÍREZ.</b>		PREDIO CON USO DE SUELO HABITACIONAL MEDIA DENSIDAD (HM).	ENTREGADO	NINGUNA
170	12-dic-19	<b>C. JOSÉ ANDRES GOMEZ LÓPEZ.</b>		PREDIO CON USO DE SUELO HABITACIONAL MEDIA DENSIDAD (HM).	ENTREGADO	NINGUNA
171	12-dic-19	<b>C. MA. DE JESUS RANGEL DE LEÓN.</b>		PREDIO CON USO DE SUELO HABITACIONAL BAJA DENSIDAD (HB).	ENTREGADO	NINGUNA
172	12-dic-19	<b>C. ESTEBAN CUAPIO MENDIETA.</b>		PREDIO CON USO DE SUELO HABITACIONAL MEDIA DENSIDAD (HM).	ENTREGADO	NINGUNA
173	13-dic-19	<b>C. ROGELIO JIMENEZ ALVARADO.</b>		PREDIO CON USO DE SUELO HABITACIONAL MEDIA DENSIDAD (HM).	ENTREGADO	NINGUNA
174	13-dic-19	<b>C. LEOBARDO ESPINOZA VÁZQUEZ.</b>		PREDIO CON USO DE SUELO HABITACIONAL MEDIA DENSIDAD (HM).	ENTREGADO	NINGUNA
175	16-dic-19	<b>C. ELÍAS CARRIZALES RODRÍGUEZ Y MARIA ISAÍAS SÁNCHEZ DE CARRIZALES.</b>		PREDIO CON USO DE SUELO HABITACIONAL MEDIA DENSIDAD (HM).	ENTREGADO	NINGUNA
176	16-dic-19	<b>C. WILEBALDO GUEVARA VILLANUEVA.</b>		PREDIO CON USO DE SUELO HABITACIONAL MEDIA DENSIDAD (HM).	ENTREGADO	NINGUNA
177	17-dic-19	<b>C. ANGÉLICA MARÍA CADENA MENDOZA.</b>		PREDIO CON USO DE SUELO HABITACIONAL MEDIA DENSIDAD (HM).	ENTREGADO	NINGUNA
178	17-dic-19	<b>C. CAROLINA ZÚÑIGA DE LEÓN.</b>		PREDIO CON USO DE SUELO HABITACIONAL MEDIA DENSIDAD (HM).	ENTREGADO	NINGUNA
179	24-dic-19	<b>C. JOSÉ LUIS DOMÍNGUEZ DÍAZ.</b>		PREDIO CON USO DE SUELO SERVICIOS (S).	ENTREGADO	NINGUNA
180	30-dic-19	<b>C. ROGELIO JIMÉNEZ RANGEL.</b>		PREDIO CON USO DE SUELO HABITACIONAL MEDIA DENSIDAD (HM).	ENTREGADO	NINGUNA

## FACTIBILIDAD

: DICIEMBRE 2											
NO.	FECHA	TRAMITE	STATUS	OBSERVACIONES							
46	19 de Diciembre del 2019.	UNIVERSIDAD DE MATEHUALA S.C.	COMPLETO	NINGUNA	un predio de 2,562.81 metros cuadrados en donde se ocuparan EL TOTAL en USO EDUCACION SUPERIOR; UNIVERSIDAD CON LAS SIGUIENTES SUPERFICIES: CLINICA DE NUTRICION 260.66 M2; SALA DE EXPOSICIONES 214.28 M2; ÁREA DE ESPARCIMIENTO 145.78 M2; AUDITORIO AL AIRE LIBRE 391.17 M2; ÁREA DE ESTACIONAMIENTO 857.90 M2 Y ÁREA DE ACCESO 693.02 M,						

## CONTESTACIÓN DE OFICIOS RECIBIDOS

MES: DICIEMBRE		CONTESTACION DE OFICIOS RECIBIDOS				
NO.	FECHA	NOMBRE	DIRECCION	TRAMITE	STATUS	OBSERVACIONES
582	13 de Diciembre del 2019.	MTRO. CALEB RODRIGUEZ OCAMPO PRIMER SÍNDICO DEL MUNICIPIO DE MATEHUALA.		VIA DE JURISDICCION VOLUNTARIA, DILIGENCIA DE INFORMACION AD PERPETUAM, del domicilio ubicado en la calle Juan José Bustamante de #304, Col. La Dichosa de esta ciudad.	ENTREGADO	ENTREGADA LA INFORMACION A SINDICATURA MUNICIPAL

# DICTAMEN DE PREFERENCIA

MES: DICIEMBRE		DICTAMEN DE PREFERENCIA DE PREDIO				
NO.	FECHA	NOMBRE	DIRECCION	TRAMITE	STATUS	OBSERVACIONES
110	a 05 de Diciembre del 2019.	LIC. CALEB RODRIGUEZ OCAMPO	<b>LOTE:2, de la Parcela 189, Zona: 9, P 1/1 perteneciente al Ejido Rancho Nuevo</b>	DICTAMEN DE PREFERENCIA, PREDIO CON USO DE SUELO AGRICOLA	ENTREGADO A SINDICATURA	NINGUNA
111	a 05 de Diciembre del 2019.	LIC. CALEB RODRIGUEZ OCAMPO	<b>LOTE:1, de la Parcela 190, Zona: 9, P 1/1 perteneciente al Ejido Rancho Nuevo</b>	DICTAMEN DE PREFERENCIA, PREDIO CON USO DE SUELO AGRICOLA	ENTREGADO A SINDICATURA	NINGUNA
112	a 05 de Diciembre del 2019.	LIC. CALEB RODRIGUEZ OCAMPO	<b>Parcela 187, Zona: 2, P 1/2 perteneciente al Ejido San José de las Trojes.</b>	DICTAMEN DE PREFERENCIA, PREDIO CON USO DE SUELO AGRICOLA	ENTREGADO A SINDICATURA	NINGUNA
113	a 05 de Diciembre del 2019.	LIC. CALEB RODRIGUEZ OCAMPO	<b>Parcela 197, Zona: Z, P 1/1 perteneciente al Ejido La Carbonera</b>	DICTAMEN DE PREFERENCIA, PREDIO CON USO DE SUELO HABITACIONAL BAJA DENSIDAD	ENTREGADO A SINDICATURA	NINGUNA
114	11 de DICIEMBRE del 2019.	LIC. CALEB RODRIGUEZ OCAMPO	<b>parcela No.121, Z-5, P 1/1 del Ejido LA CARBONERA. De donde se pretende enajenar el LOTES: 3 Y 4, MANZANA: 4 DE FRACCIONAMIENTO MARTHA</b>	DICTAMEN DE PREFERENCIA, PREDIO CON USO DE SUELO HABITACIONAL MEDIA DENSIDAD	ENTREGADO A SINDICATURA	NINGUNA
115	11 de Diciembre del 2019.	LIC. CALEB RODRIGUEZ OCAMPO	<b>Parcela 116, Zona: 2, P 1/1 perteneciente al Ejido San Rafael</b>	DICTAMEN DE PREFERENCIA, PREDIO CON USO DE SUELO AGRICOLA	ENTREGADO A SINDICATURA	NINGUNA

116	12 de Diciembre del 2019.re del 2019.	LIC. CALEB RODRIGUEZ OCAMPO	<b>Parcela 158, Zona: 8, P 1/1 perteneciente al Ejido Rancho Nuevo. SE ENCUENTRA COMPRENDIDO EN AREA DE USO DE SUELO SERVICIOS E INDUSTRIAL</b>	DICTAMEN DE PREFERENCIA, PREDIO CON USO DE SUELO AGRICOLASERVICIOS E INDUSTRIAL	ENTREGADO A SINDICATURA	NINGUNA
117	16 de Diciembre del 2019.	LIC. CALEB RODRIGUEZ OCAMPO	<b>Parcela 210, Zona: 9, P 1/1 perteneciente al Ejido Rancho Nuevo</b>	DICTAMEN DE PREFERENCIA, PREDIO CON USO DE SUELO AGRICOLA	ENTREGADO A SINDICATURA	NINGUNA
118	17 de Diciembre del 2019.	LIC. CALEB RODRIGUEZ OCAMPO	<b>Parcela 213, Zona: 2, P 1/1 perteneciente al Ejido Estanque de Agua Buena</b>	DICTAMEN DE PREFERENCIA, PREDIO CON USO DE SUELO AGRICOLA	ENTREGADO A SINDICATURA	NINGUNA
118	17 de Diciembre del 2019.	LIC. CALEB RODRIGUEZ OCAMPO	<b>Parcela 213, Zona: 2, P 1/1 perteneciente al Ejido Estanque de Agua Buena</b>	DICTAMEN DE PREFERENCIA, PREDIO CON USO DE SUELO AGRICOLA	ENTREGADO A SINDICATURA	NINGUNA
119	17 de Diciembre del 2019.	LIC. CALEB RODRIGUEZ OCAMPO	<b>Parcela 158, Zona: 8, P 1/1 perteneciente al EJIDO RANCHO NUEVO SE ENCUENTRA COMPRENDIDO EN AREA DE USO DE SUELO SERVICIOSd</b>	DICTAMEN DE PREFERENCIA, PREDIO CON USO DE SUELO SERVICIOS	ENTREGADO A SINDICATURA	NINGUNA

120	17 de Diciembre del 2019.	LIC. CALEB RODRIGUEZ OCAMPO	<b>Parcela 210, Zona: 9, P 1/1 perteneciente al EJIDO RANCHO NUEVO SE ENCUENTRA COMPRENDIDO EN AREA DE USO DE SUELO PRESERVACION ECOLOGICA</b>	DICTAMEN DE PREFERENCIA, PREDIO CON USO DE SUELO AGRICOLA	ENTREGADO A SINDICATURA	NINGUNA
121	19 de Diciembre del 2019.	LIC. CALEB RODRIGUEZ OCAMPO	<b>como parcela No.236, Z-9, P1/1, del Ejido Rancho Nuevo. De donde se pretende enajenar el LOTE NÚMERO 76 de la Manzana: 23 de dicha propiedad. SE ENCUENTRA COMPRENDIDO EN AREA DE USO DE SUELO HABITACIONAL (FRACC. REAL DE LAS CAMELIAS)</b>	DICTAMEN DE PREFERENCIA, PREDIO CON USO DE SUELO AGRICOLA	ENTREGADO A SINDICATURA	NINGUNA
122	19 de Diciembre del 2019.	LIC. CALEB RODRIGUEZ OCAMPO	<b>parcela No.236, Z-9, P1/1, del Ejido Rancho Nuevo. De donde se pretende enajenar el LOTE NÚMERO 80 de la Manzana: 23 de dicha propiedad. SE ENCUENTRA COMPRENDIDO EN AREA DE USO DE SUELO HABITACIONAL (FRACC. REAL DE LAS CAMELIAS)</b>	DICTAMEN DE PREFERENCIA, PREDIO CON USO DE SUELO HABITACIONAL	ENTREGADO A SINDICATURA	NINGUNA
123	19 de Diciembre del 2019.	LIC. CALEB RODRIGUEZ OCAMPO	<b>como parcela No.199, Z-9, P1/1, del Ejido Rancho Nuevo. De donde se pretende enajenar el LOTE NÚMERO 17 de la Manzana:36 de dicha propiedad. SE ENCUENTRA COMPRENDIDO EN AREA DE USO DE SUELO HABITACIONAL (FRACC. REAL DE LAS CAMELIAS)</b>	DICTAMEN DE PREFERENCIA, PREDIO CON USO DE SUELO HABITACIONAL HM	ENTREGADO A SINDICATURA	NINGUNA
124	19 de Diciembre del 2019.	LIC. CALEB RODRIGUEZ OCAMPO	<b>parcela No.199, Z-9, P1/1, del Ejido Rancho Nuevo. De donde se pretende enajenar los LOTES NÚMERO 1,2,3 Y 11 de la Manzana:37 de dicha propiedad. SE ENCUENTRA COMPRENDIDO EN AREA DE USO DE SUELO HABITACIONAL (FRACC. REAL DE LAS CAMELIAS) e</b>	DICTAMEN DE PREFERENCIA, PREDIO CON USO DE SUELO HABITACIONAL MEDIA DENSIDAD	ENTREGADO A SINDICATURA	NINGUNA
125	31 de Diciembre del 2019.	LIC. CALEB RODRIGUEZ OCAMPO	<b>el terreno identificado como Parcela 96, Zona: 5, P 1/1 perteneciente al EJIDO RANCHO NUEVO SE ENCUENTRA COMPRENDIDO EN AREA DE USO DE SUELO HABITACIONAL</b>	DICTAMEN DE PREFERENCIA, PREDIO CON USO DE SUELO HABITACIONAL MEDIA DENSIDAD	ENTREGADO A SINDICATURA	NINGUNA



ATENTAMENTE

**ING. CINDY BRIGITH TREJO HERNANDEZ**

DIRECTOR DE OBRAS PÚBLICAS.

PERSONAL ADMINISTRATIVO