


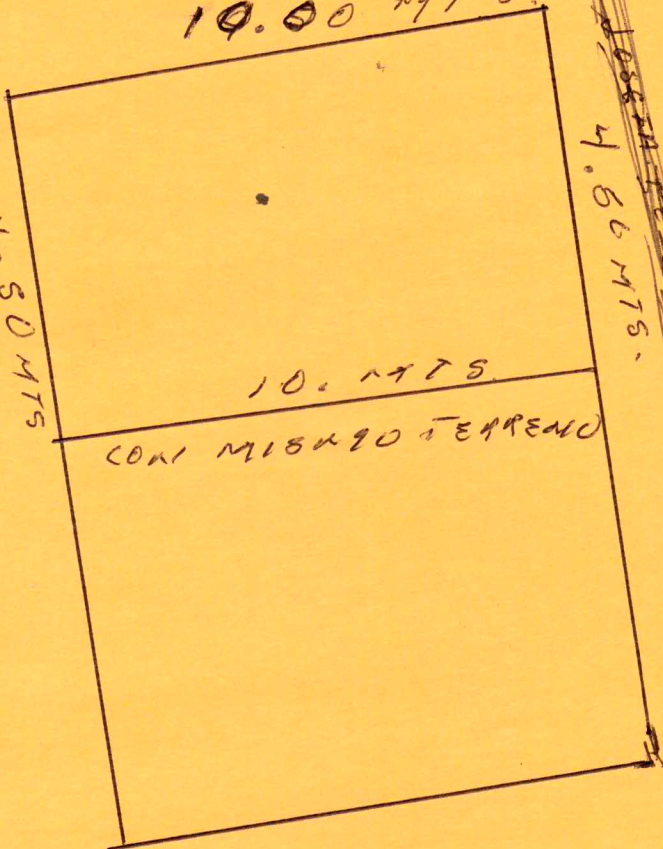
Atanacio



MISMO TERRENO

10.00 MTS.

LOT # 5
4.50 MTS



~~POSSESSOR~~
CALLE CUADRETERO C. 292
4.66 MTS.

CROQUIS

RESTO DEL PREDIO URBANO UBICADO EN LA CALLE DE VICENTE GUERRERO NUMERO TREINTA GUION A, ACTUALMENTE NUMERO DIECIOCHO, ZONA CENTRO MUNICIPIO DE SANTA MARÍA DEL RIO, DE ESTE ESTADO.-

SUPERFICIE.- 105.94 M2


VENDE: ----- ROCIO YOLANDA PADILLA QUINTERO.-

COMPRA: ----- ADRIANA RINCON GONZALEZ.-

AL NORTE.-

MIDE:- 15.57 Y LINDA CON
MARISOL PADILLA QUINTERO.-

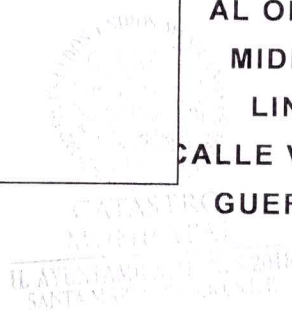
AL PONIENTE
MIDE: 6.27 Y
LINDA CON
MARIA BETA
PALAU DE
LOPEZ VIADERO.-



AL ORIENTE:-
MIDE: 6.60 Y
LINDA CON
CALLE VICENTE
GUERRERO.-

SUR.-

MIDE: 15.30 Y LINDA CON
MARCO ANTONIO NARVAEZ MENDIOLA.-



Irene Ramos

C R O Q U I S: DE UN LOTE URBANO NÚMERO 2 DOS, UBICADO EN EL CUARTEL OCTAVO, COLONIA DÍAZ ORDAZ, DE ESTE MUNICIPIO DE SANTA MARÍA DEL RIO, ESTADO DE SAN LUIS POTOSÍ, PROPIEDAD DE LA SEÑORA IRENE RAMOS VENTURA QUIEN ADQUIERE MEDIANTE CONTRATO DE COMPRAVENTA QUE CELEBRO CON LA SEÑORA MA. ROSARIO HERNÁNDEZ ÁLVAREZ Y EL SEÑOR LORENZO JAVIER TELLO VILLA, QUIEN COMPARECE DANDO SU CONFORMIDAD POR ESTAR CASADOS BAJO EL RÉGIMEN DE SOCIEDAD CONYUGAL.

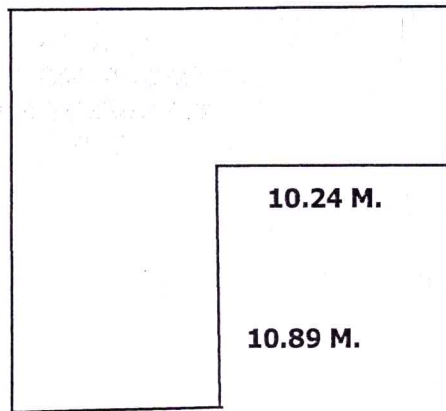
SUPERFICIE: 329.60 m²

AL NORTE:
LINDA CON LOTE 3 PROPIEDAD
DE AURELIO PONCE GRIMALDO.

20.66 M.

AL PONIENTE:
LINDA CON CIRCUITO JUAN DE
SANTA MARÍA.

21.00 M.



AL ORIENTE:
LINDA CON PROPIEDAD DE
PEDRO PABLO TENORIO
SEGURA.

AL SUR:
LINDA CON LOTE 1 PROPIEDAD
DE MARIA LUISA MARTINEZ
PAULIN Y PROPIEDAD DE
AARON DIAZ SALOMON.



GOBIERNO DEL ESTADO DE SAN LUIS POTOSI

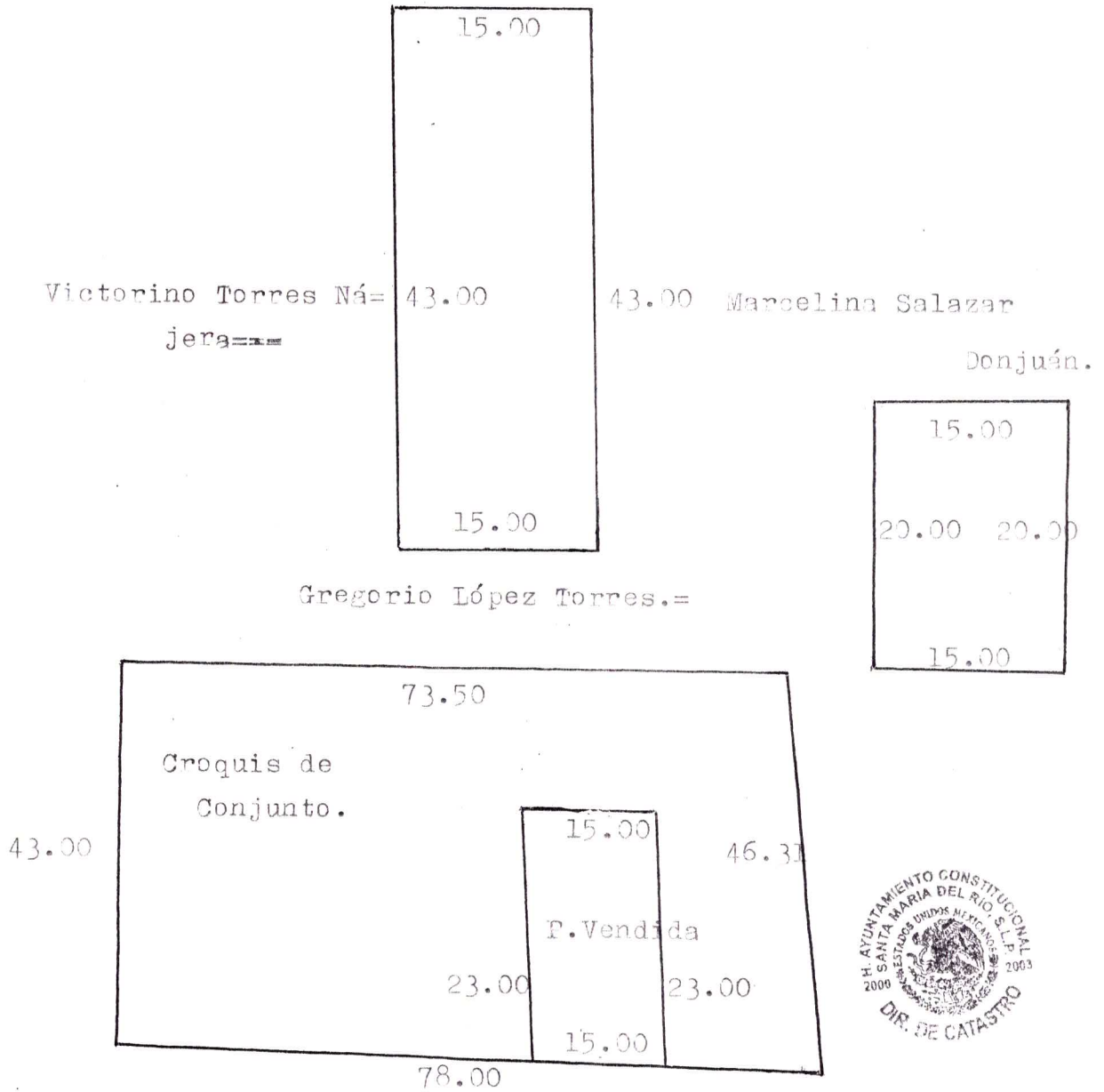
DIRECCION DEL REGISTRO PUBLICO DE LA PROPIEDAD Y DE COMERCIO

CROQUIS de un predio rústico FUSIONADO por dos fracciones de tierra ubicado en el Cuartel 8/o.de esta Ciudad y que con esta fecha, los C.C.VICTORINO TORRES NAJERA Y ROSA SANTAMARIA LOPEZ, venden a la C.CECILIA SANCHEZ MENDEZ.=====

ESCALA:= 1 X 500.=

SUPERFICIE:= 645.00 M2.=====

Calle de Alvaro Obregón.=



Santa María del Río, S.L.P. a 29 de Diciembre, del 2003.=

C R O Q U I S

PARTE DEL PREDIO URBANO UBICADO EN LA CALLE DE REFORMA AHORA AVENIDA DE LA JUVENTUD DE LA CIUDAD DE SANTA MARIA DEL RIO, S.L.P.

SOLICITA:----- EDITH CANO RAMOS.


FECHA DE OPERACION:----- 7 DE JUNIO DE 1999.

N O R T E:-

MIDE 4.48 CUATRO METROS CUARENTA Y OCHO CENTIMETROS Y COLINDA CON CALLE DE REFORMA AHORA AVENIDA DE LA JUVENTUD.

P O N I E N T E:-

MIDE 13.00 TRECE METROS Y COLINDA CON PARTE DEL MISMO PREDIO.



O R I E N T E:-

MIDE EN TRES LINEAS LA PRIMERA DE NORTE A SUR 5.53, LA SEGUNDA 2.79, LA TERCERA 4.80 Y COLINDAN CON MA. SOCORRO HERNANDEZ T. Y EMIGDIO CANO

S. U R : -

MIDE 6.73 SEIS METROS SETENTA Y TRES CENTIMETROS. Y COLINDA CON LA MA. SOCORRO HERNANDEZ T. Y EMIGDIO CANO

Isnarda


... ..
... ..
... ..
... ..

... ..

... ..

... ..

... ..



... ..

... ..

... ..

... ..

... ..

... ..



Registro Público de la Propiedad
y de Convenio
Santa María del Río, S. L. P.

... ..

Norma Alicia

C R O Q U I S

PREDIO URBANO NUMERO DOS UBICADO EN EL CUARTEL TERCERO MANZANA SEXTA, AVENIDA DIEZ GUTIERREZ, ACTUALMENTE CALLE PRIMO FELICIANO VELASQUEZ NUMERO MIL DOSCIENTOS SESENTA Y SEIS, MUNICIPIO DE SANTA MARIA DEL RIO, S.L.P.

VENDE:----- MARCELINO MARTINEZ CALDERON.

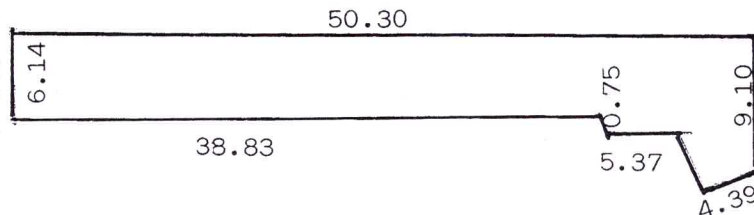
COMPRA:----- NORMA ALICIA MARTINEZ DE LOS SANTOS.

FECHA DE OPERACION:----- 21 DE JULIO DEL 2005.

SUPERFICIE DE:----- 380.00 M2.

N O R T E:-
MIDE 50.30 CINCUENTA METROS
TREINTA CENTIMETROS Y LINDA
CON MA. NATIVIDAD MARTINEZ.

W E S T:-
MIDE 6.14 SEIS METROS
TRECE CENTIMETROS Y
LINDA CON SUCEORES -
NICANOR SANCHEZ.



O R I E N T E:-
MIDE 9.10 NUEVE METROS
DIEZ CENTIMETROS Y LIN
DA CON AVENIDA DIEZ --
GUTIERREZ.

S U R:-
MIDE EN 5 LINEAS 4.39, 4.70,
0.75, 33.83, 5.37, Y LINDAN
CON CANDELARIO ESTEVEZ.

PUBLICADO EN LOS TELEFONOS DE
COMUNIQUESE AL 800 480 5200 DE SISACTEL

MEXICO 014637 MOORE DE MEXICO S.A. ESTADO DE MEXICO (SAT)
MEXICO INDUSTRIAL LA LOMA, LINDA DE LA AUTORIZACION EN LA JUNIO 2005 A
EN OT 83 00. FECHA DE IMPRESION JUNIO 2005. VIGENCIA DE APROBACION

Mayré


C R O Q U I S

LOTE UNO INMUEBLE ACTUALMENTE PREDIO URBANO UBICADO EN LA ESQUINA QUE CONFORMAN LAS CALLES CONSTITUCION NUMERO CUATROCIENTOS NOVENTA Y SEIS Y EUSTORGIO FLORES DEL BARRIO DE SANTIAGO, MUNICIPIO DE SANTA MARIA DEL RIO, S.L.P

SUPERFICIE.- 109.25 M2

AL NORTE.- MIDE EN 2 LINEAS; PRIMERA DE P A O 9.55 Y SEGUNDA DE N A S 1.30 Y LINDA CON CALLE CONSTITUCION.-

AL PONIENTE.-
MIDE 10.00
Y LINDA
CON MARIA
GUADALUPE
RAMOS.-



AL ORIENTE.-
MIDE 10.00 Y
LINDA CON
CALLE
EUSTORGIO
FLORES.-

AL SUR.- MIDE 11.00 Y LINDA CON LOTE DOS.-



EL AYUNTAMIENTO
Santa María del Río - 2021-2024

C R O Q U I S DEL LOTE 2 DOS DEL RESTO 2 DOS DE UN PREDIO URBANO, UBICADO EN LA CALLE IGNACIO ALLENDE, ZONA CENTRO, DE ESTE MUNICIPIO DE SANTA MARÍA DEL RÍO, ESTADO DE SAN LUIS POTOSÍ, PROPIEDAD DE LA C. MA. AURORA QUIROZ RAMIREZ QUE POR JUICIO SUCESORIO INTESTAMENTARIO SE ADJUDICARÁ A FAVOR DE LA C. MARIA MARTHA FAZ QUIROZ.

SUPERFICIE: 48.44 METROS CUADRADOS



SANTA MARÍA DEL RÍO, S.L.P. A 30 DE OCTUBRE DE 2018


Ramona Vazquez

C R O Q U I S : De la FUSION de tres predios Urbanos, ubicado en la Calle Héroes del cuarenta y siete, de ésta Ciudad, propiedad de la señorita RAMONA VAZQUEZ MONTOYA, quien lo adquirio mediante DONACION que le hizo su hermana la señorita MA. EUFRACIA VAZQUEZ MONTOYA. - - - - -

ESCALA:1:50

SUPERFICIE:391 Mts.

Linda con Sucesores de Andrés Ramos.



Linda con Sucesores de Fidel Pérez, Angel Esteves y Calle Héroes del Cuarenta y Siete

Linda con Calle Comonfort.



TESORERIA MUNICIPAL
STA. MARIA DEL RIO, S. L. P.

C R O Q U I S de conjunto de un predio urbano que se encuentra ubicado en el cuartel Noveno, de esta Ciudad, propiedad del señor IGNACIO SALDAÑA RODRIGUEZ, del cual con esta fecha vende una parte a los CC. J. JESUS MORALES EVANGELISTA y SILVIA LARA ORTEGA . - - - - -

ESCALA.- 1 x 1,000

