



H. Ayuntamiento Constitucional de
Tamasopo, San Luis Potosí, México.
2021 - 2024

2.- CONSTRUCCIONES: LAS CONSTRUCCIONES DEBERAN AJUSTARSE A LAS ESPECIFICACIONES Y REQUERIMIENTOS TECNICOS QUE LAS AUTORIDADES CORRESPONDIENTES SEÑALEN.

3.- GENERALIDADES: LA PRESENTE LICENCIA NO EXIME DE MODO ALGUNO A SU TITULAR DE LA OBLIGACION DE OBTENER AUTORIZACION O LICENCIAS DE ALGUNA AUTORIDAD FEDERAL, ESTATAL, MUNICIPAL U ORGANISMOS CORRESPONDIENTES QUE EN USO DE SUS ATRIBUCIONES Y A LA APLICACIÓN DE OTROS ORDENAMIENTOS LEGALES SE REQUIERA OBTENER CON INDEPENDENCIA DE LA LICENCIA ESTATAL DE USO DE SUELO.

ESTA AUTORIZACION NO AMPARA A SU TITULAR POR LOS DAÑOS QUE SE OCACIONEN A TERCEROS O BIENES CON MOTIVO DEL DICTAMEN, YA QUE LOS MISMOS SERAN RESPONSABILIDAD DE DICHO TITULAR.

LA PRESENTACION DE QUEJAS POR PARTE DE LOS VECINOS DEL LUGAR EN FORMA REITERATIVA Y ACREDITADA QUE SEAN FUNDAMENTADAS CON EVIDENCIAS TECNICAS COMPROBATORIAS, PODRAN SER CAUSA JUSTIFICADA PARA LA CANCELACION DE LA PRESENTE LICENCIA Y MOTIVO PARA LA REUBICACION DEL ESTABLECIMIENTO.

ESTA LICENCIA NO PREJUJGA SOBRE LOS DERECHOS DE PROPIEDAD DEL SOLICITANTE RESPECTO AL PREDIO PARA EL CUAL SE EXPIDE Y NO AUTORIZA OBRAS, CONSTRUCCIONES O EL FUNCIONAMIENTO DE GIROS O ACTIVIDADES

ESTA LICENCIA DEBERA PERMANECER EN LAS OBRAS, CONSTRUCCIONES Y ESTABLECIMIENTOS EN FUNCIONAMIENTO PARA SER MOSTRADA A LOS INSPECTORES DEL DEPARTAMENTO DE OBRAS PUBLICAS, MISMO QUE TIENE UNA VIGENCIA DE TRES AÑOS A PARTIR DE LA FECHA EMITIDA.

ARTICULO 287 DE LA LEY DE ORDENAMIENTO TERRITORIAL Y DESARROLLO URBANO DEL ESTADO DE S.L.P. ESTE LICENCIA DE USO DE SUELO ESTARA VICENTE HASTA EN TANTO NO SE MODIFIQUEN LOS PROGRAMAS DE DESARROLLO URBANO, PERO DEBERAN REFRENDARSE CADA TRES AÑOS

a 24 de marzo 2023

Cristina Sosa



OBRAS PUBLICAS
TAMASOPO, S.L.P.
2021-2024

ATENTAMENTE

C. PATRICIO APARICIO QUEZADA
DIRECTOR DE OBRAS PUBLICAS

"2023 año del Centenario del voto de las mujeres en San Luis Potosí, Precursor Nacional"

Todo el poder al pueblo
TAMASOPO
GOBIERNO MUNICIPAL 2021 - 2024



H. Ayuntamiento Constitucional
del Municipio de Tamasopo
San Luis Potosí.

MUNICIPIO DE TAMASOPO SLP

RFC: MTS860201TG5

Régimen Fiscal: 603 Personas Morales con Fines no Lucrativos

Lugar de expedición: MIGUEL HIDALGO 316, C.P 79700, ZONA CENTRO,
TAMASOPO, TAMASOPO, S.L.P., México

Telefono

Correo



TESORERIA MUNICIPAL
TAMASOPO, S.L.P.

Tipo de Comprobante	Serie/Folio	Fecha	Lugar de Expedición	Versión
I - Ingreso	RE 76004	24/Mar/2023 12:19:56	79700	4.0

CLIENTE

Nombre: CRISTINA CASTILLO MALDONADO

RFC: XAXX010101000

Telefono:

Correo:

Uso CFDI: S01 Sin efectos fiscales

Régimen Fiscal: 616 - Sin obligaciones fiscales

Dirección: CALLE PRINCIPAL, LOC. LA ESPERANZA SN, Col. , C.P 79700, TAMASOPO, TAMASOPO, SAN LUIS POTOSI,
MÉXICO

Condición de Pago	Método de Pago	Forma Pago	Moneda
PUE -	Pago en una sola exhibición	01 - Efectivo	MXN - Peso Mexicano

Cantidad	Clave Unid ad SAT	Clave Prod/Ser vicio	Descripción	V. Unitario	Desc.	Impuestos	Importe
1.00	C62 - Uno	93151516 - Permiso de construcción	LICENCIA POR EXPEDICION DE USO DE SUELO SUPERFICIE: 5.351.45 M2 ESTABLECIMIENTO: MISCELANEA CRISTY	\$2,074.80	\$0.00	IVA, -	\$2,074.80

Cantidad con letra dos mil setenta y cuatro Pesos 80/100 M.N.	Subtotal:	\$2,074.80
Observaciones	Descuentos:	\$0.00
	I.V.A.:	\$0.00
	RET. IVA	\$0.00
	Total:	\$2,074.80

Tipo Relación	CFDI Relacionado
Folio Fiscal 7A6C7F50-3FCE-4635-AB75-E51FFAA0BA9D	CSD del SAT 00001000000505142236
Fecha y hora de certificación 2023-03-24T12:19:59	CSD del emisor 00001000000516103538

Sello digital del CFDI

SXZKHxNdk1/inaYUBa9S4hcz/Dd9BpkUAaarlZaNBmGI0p4HPgdWl79nb/566pM8Q11SFwSj9VnINZ4I0hrVEWl/8BunFtqmQ4iWcVOJHvm9k8bceHToFInmSA68YzdxlPoANZ
C2uX5f5C4jgwHHCvVtYm1fv0M/RbUzUPwxCPkPHs+nprmlq4BbwEMTcbxZrPbvnafhkHr+WPVSKZYWMbD3g1YGLN88XuTprJ3Jzddqsz5H4tgmA1oOH+SFdptC9B7Lsa
U5dD85a4hUJhy9CGegE2BqSIH/QVVPcAePsnZkwmMrdHPvz8sxsx9X6jw1Ecltg==

Sello del SAT

Jh+gplIK25eqR3Ngf+NSYzLC3c24X2CY0zoz9pOudWFGYuFD5i1qXTHZnbZwx5Hj4dYWAKEJZr1InRcpDxVfby0e684wluRSG+1O+n/m8a03Z2vd1FnPmiSwrxvWoVU8+S
xjdyJDOY+E3B4E6K+zIMF+ZCwjlBWlcsxvxd9rbl+1cs/vsyZot+960.JHD8dD5vkr1BNcoFVz7sOKzd7ia2+sbBHB3umNC+2emWX4/omIEY.z6pWPzqP+Z/fWvgll+PY8+uw
XX7Jw/+PBInR23v4uo50BMhKkju31Elok5pw+5LPip8vKCBqP3w5F8qL5GWw==


Cadena original del complemento del certificación digital del SAT

||1.1|7A6C7F50-3FCE-4635-AB75-E51FFAA0BA9D|2023-03-24T12:19:59|MAS0810247C0|SXZKHxNdk1/inaYUBa9S4hcz/Dd9BpkUAaarlZaNBmGI0p4HPgdWl79nb/566pM
8Q11SFwSj9VnINZ4I0hrVEWl/8BunFtqmQ4iWcVOJHvm9k8bceHToFInmSA68YzdxlPoANZwpc2uX5f5C4jgwHHCvVtYm1fv0M/RbUzUPwxCPkPHs+nprmlq4BbwEMTcbxZrPb
vnxhkh+WPVSKZYWMbD3g1YGLN88XuTprJ3Jzddqsz5H4tgmA1oOH+SFdptC9B7LsaCuUw5dD85a4hUJhy9CGegE2BqSIH/QVVPcAePsnZkwmMrdHPvz8sxsx9X6jw1Ecltg==
j00001000000505142236||





Este documento es una representación impresa de un CFDI

MÉXICO INSTITUTO NACIONAL ELECTORAL
CREDENCIAL PARA VOTAR





NOMBRE
 CASTILLO
 MALDONADO
 CRISTINA
 DOMICILIO
 C ADOLFO LOPEZ MATEOS 10
 LOC LA ESPERANZA 79700
 TAMASOPO, S.L.P.
 CLAVE DE ELECTOR CSMLCR56120524M700
 CURP CAMC561205MSPSLR07 AÑO DE REGISTRO 1991 02
 ESTADO 24 MUNICIPIO 036 SECCIÓN 1330
 LOCALIDAD 0032 EMISIÓN 2016 VIGENCIA 2026

FECHA DE NACIMIENTO
 05/12/1956
 SEXO M

REGISTRO FEDERAL LOCALIZACION EXTRAORDINARIA
 81 LZ 81 LZMB

INE
 EDMUNDO JORDO MOLINA
 SECRETARIO EJECUTIVO DEL
 INSTITUTO NACIONAL ELECTORAL

Cristina Maldonado Castillo M

ID MEX1499994902<<1330042366848
 5612053M2612317MEX<02<<20080<4
 CASTILLO<MALDONADO<<CRISTINA<<



Comisión Federal de Electricidad

CFE Suministrador de Servicios Básicos
Río Ródano No. 14, colonia Cuauhtémoc,
Alcaldía Cuauhtémoc, Código Postal 06500,
Ciudad de México. RFC: CSS160330CP7

DUARTE VILLA LAZARO

ADOLFO LOPEZ MATEOS
TIENDA DE ABARROTES
LA ESPERANZA, C.P. 79710
LA ESPERANZA, SLP

TOTAL A PAGAR:
\$2,825

(DOS MIL OCHOCIENTOS VEINTICINCO PESO M.N.)

NO. DE SERVICIO : 937060600599
RMU : 79710 06-06-20 XAXX-010101 002 CFE

LÍMITE DE PAGO: 28 ENE 23

CORTE A PARTIR:
29 ENE 23

TARIFA: POBNO. MEDIDOR: A265RX. MULTIPLICADOR: 1
PERIODO FACTURADO: 11 NOV 22 - 12 ENE 23

Obtén tu aviso recibo más fácil y rápido

Actualiza tus datos mediante el QR y
obtendrás éste y otros beneficios



¡Escanea el código y listo!



Concepto	Lectura actual		Lectura anterior		Total periodo	Precio (MXN)	Subtotal (MXN)
	Medida	Estimada	Medida	Estimada			
Energía (kWh) 18977					602		

Este gráfico refleja tu nivel de consumo. A menor uso, mayor apoyo.

Concepto	Costos de la energía en el Mercado Electrónico Mayorista			Importe (MXN)	Concepto	Desglose del importe a pagar	Importe (MXN)
	\$	\$/kWh	\$/kWh				
Suministro	68.20	0.00	0.00	68.20	Cargo Fijo ⁽¹⁾		68.20
Distribución	0.00	0.00	0.00	0.00	Energía		2,366.93
Transmisión	0.00	0.00	737.81	737.81	Subtotal		2,435.13
CENACE	0.00	0.00	105.83	105.83	IVA 16%		389.62
Energía	0.00	0.00	4.45	4.45	Fac. del Periodo		2,824.75
Capacidad	0.00	0.00	930.69	930.69	Adeudo Anterior		3,194.27
SCnMEM ⁽¹⁾	0.00	0.00	584.54	584.54	Su Pago		-3,194.00
Total	68.20	0.00	3.61	3.61	Total		\$2,825.02
			2,366.93	2,435.13			

(1) SCnMEM: Costos relacionados con los servicios del Mercado. (2) DAP: Derecho al Alumbrado Público. (3) Cargos o créditos: Diversos conceptos que se pueden incluir en el aviso recibo relacionados con el suministro.

TITULO DE PROPIEDAD

No. **00000129662**

QUE SE EXPIDE POR INSTRUCCIONES DEL **C. VICENTE FOX QUESADA**, PRESIDENTE DE LOS ESTADOS UNIDOS MEXICANOS, CON FUNDAMENTO EN LOS ARTICULOS 27 FRACCION VII DE LA CONSTITUCION POLITICA DE LOS ESTADOS UNIDOS MEXICANOS: 68, 69 Y DEMAS RELATIVOS DE LA LEY AGRARIA, ASI COMO EN EL

REGLAMENTO INTERIOR DEL REGISTRO AGRARIO NACIONAL, QUE AMPARA EL SOLAR URBANO IDENTIFICADO COMO LOTE No. **3**, DE LA MANZANA **3**, DE LA ZONA **2**, DEL POBLADO **EL SAUCILLO**

MUNICIPIO DE **TAMASOPO**, ESTADO DE **SAN LUIS POTOSI** CON SUPERFICIE DE **5351.45** METROS CUADRADOS Y UN PUNTO CUARENTA Y CINCO

CON LAS SIGUIENTES MEDIDAS Y COLINDANCIAS:
NORESTE 41.00 MTS. CON SOLAR 2
SURESTE 131.79 MS. EN LINEA QUEBRADA CON CALLE SIN NOMBRE, SOLARES 5 Y 4
SUROESTE 57.33 MTS. CON PARCELA 50
NOROESTE 75.92 MTS. CON SOLAR 1

EN FAVOR DE **DUARTE VILLA LAZARO** DE **63** AÑOS, ORIGINARIO DE **RANCHO NUEVO, JALPAN DE SERRA, QRO.** ESTADO CIVIL **CASADO**, OCUPACION **AGRICULTOR**

CON DOMICILIO EN **CONOCIDO, EL SAUCILLO, TAMASOPO, S.L.P.** DE CONFORMIDAD CON **EL ACTA DE ASAMBLEA** DE FECHA **14 DE DICIEMBRE DE 2005**

CUYA INSCRIPCION OBRA EN EL REGISTRO AGRARIO NACIONAL, BAJO EL FOLIO **24TM00001153**

SAN LUIS POTOSI, S.L.P. A **16** DE **AGOSTO** DE **2006**