



## LICENCIA DE CONSTRUCCION

**FOLIO: 009**

DATOS DEL PROPIETARIO O POSEEDOR	PERITO
NOMBRE: ELEUTERIA MARTINEZ HERNANDEZ DOMICILIO: CALLE REPUBLICA DE COLOMBIA # 1 COLONIA: ELECTRICISTAS 87360 TELEFONO: _____  FIRMA: _____	NOMBRE: _____ CARGO: _____ No. DE REGISTRO: _____ DOMICILIO: _____  FIRMA: _____

### DATOS DEL PREDIO

UBICACIÓN: CALLE S/N POBLACION: AGUA BUENA COLONIA: EL TRAMPOLIN ALINEACION No. ____ No. INSCRIPCION: TOMO FECHA: No. DE ACTA SERVICIO DE AGUA: N/A <b>DESCRIPCION DE LA CONSTRUCCION:</b> CONSTRUCCION DE MAMPOSTERIA, INCLUYE TRAZO NIVELACION, EXCAVACION, ZAPATA AISLADA, CADENA DE DESPLANTE, CASTILLOS.	TIPO DE OBRA	SUP. A CONSTRUIR EN M2																										
	BARDEO <input type="checkbox"/> CONSTRUCCION <input checked="" type="checkbox"/> REPARACION <input type="checkbox"/> DEMOLICION <input type="checkbox"/> No. DE CAJONES DE ESTABLECIMIENTO EN CASO DE CONDOMINIO: SUP. USO EXCLUSIVO: SUP. USO COMUN:	<table border="1"> <tr><td>SOTANO</td><td></td><td>M2</td></tr> <tr><td>PLANTA BAJA</td><td></td><td>M2</td></tr> <tr><td>1° NIVEL</td><td>75</td><td>M2</td></tr> <tr><td>2° NIVEL</td><td></td><td>M2</td></tr> <tr><td>3° NIVEL</td><td></td><td>M2</td></tr> <tr><td>4° NIVEL</td><td></td><td>M2</td></tr> <tr><td>OTROS</td><td></td><td>M2</td></tr> <tr><td>OTROS</td><td></td><td>M2</td></tr> <tr><td>TOTAL</td><td></td><td>M2</td></tr> </table>	SOTANO		M2	PLANTA BAJA		M2	1° NIVEL	75	M2	2° NIVEL		M2	3° NIVEL		M2	4° NIVEL		M2	OTROS		M2	OTROS		M2	TOTAL	
SOTANO		M2																										
PLANTA BAJA		M2																										
1° NIVEL	75	M2																										
2° NIVEL		M2																										
3° NIVEL		M2																										
4° NIVEL		M2																										
OTROS		M2																										
OTROS		M2																										
TOTAL		M2																										

S.S.A. SERVICIOS COORDINADOS DE SALUD PÚBLICA DEL EDO.

DELEGACION FEDERAL DE LA SEC. DE COM. Y FORM. IND.

<b>AUTORIZACION SANITARIA</b> No. _____ <table border="1"> <tr> <td>DIA</td> <td>MES</td> <td>AÑO</td> </tr> </table> FIRMA: _____	DIA	MES	AÑO	<b>SELLO</b> 	<b>AUTORIZACION DE INSTALACION DE ELECTRICIDAD.</b> OF. No. _____ FECHA _____ GAS L.P. OF. No. _____ FECHA _____	<b>SELLO</b> OBRAS PÚBLICAS TAMASOPO, S.L.P. C. PATRICIO APARICIO QUEZADA DIRECTOR OBRAS PÚBLICAS
DIA	MES	AÑO				

### LA SECRETARIA DE OBRAS PÚBLICAS

AUTORIZA ESTA LICENCIA VIGENTE

DIA MES AÑO  
27 02 2023  
30 06 2023

RECIBO OFICIAL No. \_\_\_\_\_

OBSERVACIONES:

*[Handwritten signature]*  
Copia





H. Ayuntamiento Constitucional  
del Municipio de Tamasopo  
San Luis Potosí.

**MUNICIPIO DE TAMASOPO SLP**

RFC: MTS860201TG5

Régimen Fiscal: 603 Personas Morales con Fines no Lucrativos

Lugar de expedición: MIGUEL HIDALGO 316, C.P 79700, ZONA CENTRO,  
TAMASOPO, TAMASOPO, S.L.P., México



TESORERÍA MUNICIPAL  
TAMASOPO, S.L.P.

Telefono

Correo

Tipo de Comprobante	Serie/Folio	Fecha	Lugar de Expedición	Versión
I - Ingreso	RE 75123	01/Mar/2023 10:46:11	79700	4.0

**CLIENTE**

Nombre: ELEUTERIA MARTINEZ HERNANDEZ

RFC: XAXX010101000

Telefono:

Correo:

Uso CFDI: S01 Sin efectos fiscales

Regimen Fiscal: 616 - Sin obligaciones fiscales

Dirección: DOMICILIO CONOCIDO SN, Col. , C.P 79700, TAMASOPO, TAMASOPO, SAN LUIS POTOSI, MÉXICO

Condición de Pago	Método de Pago	Forma Pago	Moneda
PUE -	Pago en una sola exhibición	01 - Efectivo	MXN - Peso Mexicano

Cantidad	Clave Unid ad SAT	Clave Prod/Ser vicio	Descripción	V. Unitario	Desc.	Impuestos	Importe
1.00	C62 - Uno	93151516 - Permiso de construcción	LICENCIA Y PERMISO PARA CONSTRUCCION CONSTRUCCIONH 1ER NIVEL 75 ML	\$172.60	\$0.00	IVA -	\$172.60

Cantidad con letra ciento setenta y dos Pesos 60/100 M.N.	Subtotal:	\$172.60
Observaciones	Descuentos:	\$0.00
	I.V.A.:	\$0.00
	RET. IVA	\$0.00
	Total:	\$172.60

Tipo Relación	CFDI Relacionado
---------------	------------------

Folio Fiscal	CSD del SAT	Fecha y hora de certificación	CSD del emisor
C9BA4470-9474-4B9A-9F87-0F7691709CEB	00001000000505142236	2023-03-01T10:46:14	00001000000516103538

Sello digital del CFDI

SBG5mXBCyJ6EulEqT4Jh+8SWT+oe6URg5GAD3JuG17MdoRlyG1OoM3ZP5zheZ25Vvk549+NKenul05YawDb2xcJn5wY2BvdUDuEpW3HKNGCYAU8VQI3707zooGLRqg  
CAKkrONAJIWUo1P+dtLOZ4RZTd290Iuy7Ija58jXEgUwNwXwmbfASrjV/PxJQRqILYhDvIkKpffIG5gdENQyKMEdzBgxrdIGVix7IhInJHmNNwCLCBvjKQ0crsvEF3  
LczRwg2XRfRgkVFxh5J7DC6C5ZG2GRVORNIkbp5jUHxym7zAXWUaW/qQ6IM9dHhNGr4IM3Xw==

Sello del SAT

JUQ+2e3PvwKqWjCYMRJA65A9rRYV/BSI174D/M3Z1WtsglgrmVXWSd9qQopaBxDMkdf3IAyT0LNry9qvWYendGg1BwK4KFGKEJ3R5PrBIXcu3Gx5p7rLgS3C/rmTSQUA3  
gPv42u6C89F2lhp7Lwur7HvHNO1JC+InSAUbwatMcRn2HKFgzplukKcAhhlegAK78Hkmt24Ln7I178nvHXJCMn2+88NPMUL9Znx7YwVeixyDKO/u81fZ60LI0BBDJSbNPbm/f  
ENOV0hch7YQNPQEUD4rHKZ+R1ISqeuICA+J4rVL2B8nY3n5OWHR+ymjZY7PSGDsvg==

Cadena original del complemento del certificación digital del SAT

||1.1|C9BA4470-9474-4B9A-9F87-0F7691709CEB|2023-03-01T10:46:14|MAS0810247C0I95rKl5BG5mXBCyJ6EulEqT4Jh+8SWT+oe6URg5GAD3JuG17MdoRlyG1OoM3ZP  
5zheZ25Vvk549+NKenul05YawDb2xcJn5wY2BvdUDuEpW3HKNGCYAU8VQI3707zooGLRqgPc21CAKkrONAJIWUo1P+dtLOZ4RZTd290Iuy7Ija58jXEgUwNwXwmbfASrjV/PxJQRqI  
LYhDvIkKpffIG5gdENQyKMEdzBgxrdIGVix7IhInJHmNNwCLCBvjKQ0crsvEF3L6zRwg2XRfRgkVFxh5J7DC6C5ZG2GRVORNIkbp5jUHxym7zAXWUaW/qQ6IM9dHhNGr4IM3X  
w==||00001000000505142236||



Este documento es una representación impresa de un CFDI

**CONSTRUMART**

R.F.C. RUMR-860127-KK7

AV. DEL TRABAJO No. 488 Tel. 366-21-52 Agua Buena, S.L.P.**A 14 DE ENERO DE 2023.**

**MUNICIPIO:** TAMASOPO  
**LOCALIDAD:** CABECERA MUNICIPAL  
**CONTACTISTA:** ING RIGOBERTO RUIZ MARTINEZ  
**OBRA:** CONSTRUCCION EN CERCADO PERIMETRAL  
**PROPIETARIO:** ELEUTERIA MARTINEZ HERNANDEZ


PRESUPUESTO					
I	COLUMNAS EN PERIMETRO DE PREDIO Y MAMPOSTERIA.				
CLAVE	CONCEPTO	UNIDAD	CANTIDAD	P.U	IMPORTE
1.1	Trazo y nivelacion	M2	75.00	\$ 10.00	\$ 750.00
1.2	Excavacion en zanja por medios manuales en terreno tipo I.	M3	9.00	\$ 265.00	\$ 2,385.00
	Plantilla de concreto simple de 5 cm de espesor. Incluye material y mano de obra.	M.L.	24.00	\$ 65.00	\$ 1,560.00
	Mamposteria con piedra de la region, junteada con mezcla cemento-arena 1:5. Incluye material y mano de obra.	M3	7.00	\$ 914.00	\$ 6,398.00
1.3	Zapata aislada de 1.0 m. x 1.0 m. De ancho, de 12 cm. de espesor. Armada con varilla de 3/8" @ 20 cm., colada con concreto de f'c= 200 KG/CM2. Incluye material y mano de obra.	M2	8.00	\$ 1,254.00	\$ 10,032.00
	Cadena de desplante de 15x 20 cm. Armado con 6 varillas de 3/8", colada con concreto de f'c= 200 KG/CM2. Incluye material y mano de obra.	M.L.	20.00	\$ 325.00	\$ 6,500.00

1.4	Castillo de 15 x 20 cm. Armado con armex reforzado 5/16", colada con concreto de f'c= 200 KG/CM2. Incluye material y mano de obra	M.L.	20.00	\$ 345.00	\$ 6,900.00

**TOTAL 34,525.00**



MARTIN  
RAMIREZ  
GARCIA



SOLAR

CALLE

SOLARES

SINDICATO SECC.86

ENTREGADO POR ALEJANDRO DE  
LEON H.

PLANO DE UN PLANO RUSTICO PROP. DE  
PEDRO NETRO ALDINEDA DE UNA  
SUPERFICIE DE 220 M2 UBICADO EN EL  
TRAMPOLIN EN AGUA BUENA MPIO. DE  
TAMASOPO S.L.P.





**SINDICATO DE TRABAJADORES DE LA INDUSTRIA  
AZUCARERA Y SIMILARES DE LA REPUBLICA  
MEXICANA, SECCION 86.**



OTORGA LA PRESENTE:

**CONSTANCIA DE LOTIFICACION**

AL C. PEDRO ANTONIO NETRO ALBINEDA, SOCIO DE LA SECCION 86; COMO DONACION DEL PREDIO: MANZANA N°. 11, LOTE N°. 17, CON MEDIDAS DE 220.00 M2.


UBICADO EN EL PREDIO DENOMINADO "EL TAMPIQUITO", DE LA DELEGACION DE AGUA BUENA, MUNICIPIO DE TAMASOPO, S.L.P.


TAMBACA, MPIO. DE TAMASOPO, S.L.P. 24 DE SEPTIEMBRE DEL AÑO 2020

SINDICATO DE TRABAJADORES  
DE LA INDUSTRIA AZUCARERA Y SIMILARES  
DE LA REPUBLICA MEXICANA

\* 24 SET. 2020

SECCION # 86  
TAMBACA, S.L.P

  
ALEJANDRO DE LEON HERRERA  
SRIO. DE ASUNT. TECNICOS

  
RAFAEL OSORNIO MURGA  
SECRETARIO GENERAL

  
LUIS ANTONIO MARTINEZ HERNANDEZ  
SRIO. DE ORGANIZACION

COMISION DE CASAS

  
ARELI MUÑOZ  
SECRETARIO

  
PEDRO ANTONIO NETRO A.  
PEDRO ANTONIO NETRO ALBINEDA  
TESORERO

# SINDICATO DE TRABAJADORES DE LA INDUSTRIA AZUCARERA Y SIMILARES DE LA REPUBLICA MEXICANA



## SECCIÓN 86

REGISTRADO BAJO EL No. 1313, CON FECHA 8 DE ENERO DE 1937

**INGENIO "ALIANZA POPULAR", S.A.**

TEL. 01 (482) 385 00 15

TAMBACA, S.L.P.

OFICIO No. 269/2020  
EXP. No. SECCION 86

### COMITÉ EJECUTIVO LOCAL:

SECRETARIO GENERAL  
**Rafael Osornio Murga**  
SECRETARIO DE TRABAJO  
**Renan Montoya Moctezuma**  
SECRETARIO DE ORGANIZACIÓN  
**Luis Antonio Martínez Hernández**  
SECRETARIO DE EDUCACIÓN Y FOMENTO AL DEPORTE  
**Juan García Pérez**  
SECRETARIO DE PREVISIÓN SOCIAL  
**Juan del Refugio Martínez Zúñiga**  
SECRETARIO DE RELACIONES  
**Jorge Isaías Pecina Maldonado**  
SECRETARIO DE ASUNTOS POLÍTICOS  
**Francisco Salatiel Martínez Hernández**  
SECRETARIO DE INFORMACIÓN Y ASUNTOS TÉCNICOS  
**Alejandro de León Herrera**  
SECRETARIO DE FINANZAS  
**Roberto Hurtado Montoya**  
SECRETARIO DE ACCIÓN SINDICAL  
**Inocencio Pecina Maldonado**  
SECRETARIO DE ASUNTOS ECONÓMICOS Y FOMENTO DEL SECTOR SOCIAL  
**Jorge Barragán Lara**  
SECRETARIO DE AGRICULTURA Y ACCIÓN CAMPESINA  
**Julián Zúñiga Martínez**  
SECRETARIO DE PRODUCCIÓN Y ABASTOS  
**Sergio Federico Posada Martínez**  
SECRETARIO DE ASUNTOS SIMILARES Y CONEXOS DE LA INDUSTRIA AZUCARERA  
**Arturo de León Herrera**  
SECRETARIO DE SALUD  
**Miguel Angel Espinoza Hernández**

### A Quien Corresponda:

El Sindicato de Trabajadores de la Industria Azucarera y Similares de la República Mexicana Sección 86.

### Hace constar que:

No existe ningún inconveniente para que el **C. Pedro Antonio Netro Albineda** realice una operación de cesión de derechos a la **C. Eleuteria Martínez Hernández** de un terreno ubicado en el predio denominado el "Tampiquito" en la comunidad de Agua Buena, Municipio de Tamasopo, S.L.P. con las medidas y colindancias siguientes:

Al Este: 8 mts con solar

Al Oeste: 8 mts. con Martin Ramírez García

Al Norte: 27.50 mts. con rio

Al Sur: 27.50 mts. con calle

A petición del interesado, para los usos y fines legales a que haya lugar, se extiende la presente a los dieciséis días del mes de octubre del dos mil veinte, en Tambaca, municipio de Tamasopo, en el estado de San Luis Potosí.


### ADJUNTOS:

16 OCT. 2020

Marco Antonio Aguilar Sosa  
Martín Eduardo Lara Ortiz  
Fildemar Zúñiga de Santiago  
Alma Cristina García Valencia  
Mauricio Guadalupe Rojas Reynaga  
Rafael García Pérez  
Erasmus Zúñiga Ríos  
Esteban Sánchez Arredondo  
Genaro Sánchez Arredondo  
Gervacio Pérez Montoya  
Noé Gerardo Barcenás Noyola  
Ciro Ismael Sánchez Salas  
Higinio Posada Martínez  
Margarito Hernández Reyes  
Luis Eduardo Torres Martínez

SECCION # 86  
TAMBACA, S.L.P.

  
**Renan Montoya Moctezuma**  
Srio. De Trabajo

  
**Rafael Osornio Murga**  
Srio. General

  
**Luis Antonio Martínez Hernández**  
Srio. De Organización

AL CONTESTAR SIRVASE CITAR NÚMERO DE OFICIO Y EXPEDIENTE, ASÍ COMO TRATAR UN SOLO ASUNTO







celebran de una parte como **CEDENTE** el señor **PEDRO ANTONIO NETRO ALBINEDA**, quien dijo haber nacido el día 19 diecinueve de Mayo de 1967 mil novecientos sesenta y siete en Agua Buena, Municipio de Tamasopo, San Luis Potosí., unión libre, Obrero, con domicilio en Calle Dalías número 57, Colonia Obrera, Tamasopo, San Luis Potosí., de tránsito en esta Ciudad; y de la otra parte como **CESIONARIO** la señora **ELEUTERIA MARTINEZ HERNANDEZ**, quien dijo haber nacido el día 20 veinte de Febrero de 1969 mil novecientos sesenta y nueve en San José del Coito, Cárdenas, San Luis Potosí., casada, Jubilada, con domicilio en Calle Republica de Colombia número 1, Colonia Electricista en la Ciudad Heroica Matamoros, Tamaulipas., de tránsito en esta Ciudad. Contrato que queda sujeto al tenor de las siguientes Declaraciones y Cláusulas: -----



----- **DECLARACIONES** -----

1.- Declara el señor **PEDRO ANTONIO NETRO ALBINEDA**, que tiene la POSESIÓN, uso y disfrute de un TERRENO UBICADO EN EL PREDIO DENOMINADO "TAMPIQUITO" EN LA COMUNIDAD DE AGUA BUENA, MUNICIPIO DE TAMASOPO, SAN LUIS POTOSI., IDENTIFICADO COMO LOTE NUMERO 17 DIECISIETE DE LA MANZANA 11 ONCE CON UNA SUPERFICIE DE 220.00 DOSCIENTOS VEINTE METROS CUADRADOS, CON LAS SIGUIENTES MEDIDAS Y COLINDANCIAS: AL NORTE: EN 27.50 VEINTISIETE METROS CINCUENTA CENTIMETROS CON RIO; AL SUR: EN 27.50 VEINTISIETE METROS CINCUENTA CENTIMETROS, CON CALLE; AL ESTE: EN 8.00 OCHO METROS, CON SOLAR; Y AL OESTE: EN 8.00 OCHO METROS, CON MARTIN RAMIREZ GARCIA. -----

Que dicha posesión la acredita con la Constancia de Lotificación expedida por el Sindicato de Trabajadores de la Industria Azucarera y Similares de la República Mexicana, Sección 86 con sede en Tambaca Municipio de Tamasopo, San Luis Potosí., del Ingenio Alianza Popular, Sociedad Anónima., de fecha 24 veinticuatro de Septiembre del año 2020 dos mil veinte. -----

2.- Continua declarando el señor **PEDRO ANTONIO NETRO ALBINEDA**, que mediante OFICIO No. 269/2020. EXP. No. SECCIÓN 86., obtuvo una Constancia de autorización de fecha 16 dieciséis de Octubre del 2020 dos mil veinte donde el Comité Ejecutivo Local en turno, hacen constar que no existe ningún inconveniente para que se realice la presente cesión de derechos en favor de la señora **ELEUTERIA MARTINEZ HERNANDEZ**. -----

Expuesto lo anterior se otorgan las siguientes cláusulas: -----

----- **CLAUSULAS** -----

**PRIMERA:** El señor **PEDRO ANTONIO NETRO ALBINEDA**, **C E D E** los derechos que tiene adquiridos del terreno descrito y deslindado en la Declaración Uno de este contrato a favor de la señora **ELEUTERIA MARTINEZ HERNANDEZ**, y esta **ACEPTA** la Cesión antes mencionada. --

**SEGUNDA:** Ambas partes manifiestan que el precio de esta Cesión será por la cantidad de: -----  
----- **\$340,000.00 (TRESCIENTOS CUARENTA MIL PESOS 00/100 MONEDA NACIONAL)** -----

celebrándose este contrato privado por los

contratantes. -----  
CUARTA: La posesión material del inmueble motivo de este contrato la entrega el Cedente al Cesionario con esta misma fecha y mediante el presente contrato. -----



QUINTA: Las partes convienen que en caso de fallecimiento de cualquiera de las partes las obligaciones en el presente contrato serán transmitidas a sus herederos, quedando a cargo de estos el dar cumplimiento a lo pactado en este contrato, para ello el Cedente designa como su beneficiario al Sindicato de Trabajadores de la Industria Azucarera y Similares de la República Mexicana, Sección 86 con sede en Tambaca Municipio de Tamasopo, San Luis Potosí., del Ingenio Alianza Popular, para ello la Cesionario designa como su beneficiario a JOSE DE JESUS ORTIZ LINARES. -----

SEXTA: Para la interpretación y cumplimiento de lo pactado en el presente Contrato, ambas partes convienen en acudir a un procedimiento de MEDIACION ante el centro de Mediación del Estado de San Luis Potosí y en su caso ante el Centro de Mediación Privado que se establezca en el Colegio de Notarios del Estado de San Luis Potosí., y de seguir la controversia acuerdan sujetarse a los Tribunales y Jueces competentes de éste Distrito Judicial, con renuncia expresa al fuero de sus domicilios. -----

LEIDO que fue el presente contrato por ambas partes contratantes, estuvieron en todo conformes con su contenido, lo aceptaron, ratificaron y firmaron para constancia; ante la fe de los testigos que al final se expresarán, en la Ciudad de Valles, Estado de San Luis Potosí., a los 09 nueve días del mes de Noviembre del año 2020 dos mil veinte. ----- DAMOS FE. -----

EL CEDENTE:

EL CESIONARIO:

PEDRO ANTONIO NETRO ALBINEDA  
PEDRO ANTONIO NETRO ALBINEDA

  
ELEUTERIA MARTINEZ HERNANDEZ

TESTIGOS

  
JORGE ISAIAS PECINA MALDONADO

MAGDIEL TORRES  
MAGDIEL TORRES HERRERA



EL CIUDADANO LICENCIADO JOSE DE JESUS ROJAS VILLARREAL, NOTARIO PUBLICO NUMERO CUATRO EN EJERCICIO EN ESTE DISTRITO JUDICIAL.-----

C E R T I F I C A -----

QUE LAS FIRMAS DE LOS SEÑORES PEDRO ANTONIO NETRO ALBINEDA, QUIEN SE IDENTIFICA CON CREDENCIAL PARA VOTAR, CLAVE DE ELECTOR: NTALPD67051924H300; Y ELEUTERIA MARTINEZ HERNANDEZ, QUIEN SE IDENTIFICA CON CREDENCIAL PARA VOTAR, CLAVE DE ELECTOR: MRHREL69022024M101; ASI COMO LA FIRMA DE LOS SEÑORES TESTIGOS JORGE ISAIAS PECINA MALDONADO, QUIEN SE IDENTIFICA CON CREDENCIAL PARA VOTAR, CLAVE DE ELECTOR: PCMLJR72070624H200 Y MAGDIEL TORRES HERRERA QUIEN SE IDENTIFICA CON CREDENCIAL PARA VOTAR, CLAVE DE ELECTOR: TRHRMG81030224H600; CREDENCIALES EXPEDIDAS POR EL INSTITUTO FEDERAL ELECTORAL E INSTITUTO NACIONAL ELECTORAL, CUYAS FOTOGRAFIAS Y FIRMAS APARECEN EN LAS MISMAS; QUE CALZAN EL PRESENTE CONTRATO PRIVADO DE CESION DE DERECHOS DE POSESION, SON AUTENTICAS POR HABER SIDO RATIFICADAS EN MI PRESENCIA, QUIENES ASI MISMO RATIFICAN EL CONTENIDO DEL MENCIONADO DOCUMENTO, QUEDANDO ASENTADA LA PRESENTE CERTIFICACION BAJO EL ACTA NUMERO CUARENTA Y DOS MIL QUINIENTOS CINCUENTA Y CUATRO DEL TOMO CUADRINGENTESIMO TERCERO DE MI PROTOCOLO CON ESTA MISMA FECHA. EN FE DE LO ANTERIOR SELLO Y FIRMO ESTA CERTIFICACION EN LA CIUDAD DE VALLES, ESTADO DE SAN LUIS POTOSÍ, A LOS NUEVE DIAS DEL MES DE NOVIEMBRE DEL AÑO DOS MIL VEINTE.

NOTARIO PUBLICO No. 4  
SAN LUIS POTOSÍ



*[Handwritten signature]*

LIC. JOSE DE JESUS ROJAS VILLARREAL  
ROVJ6310317G1

