

CENSO de un predio urbano ubicado en la Calle de Cuatrecasas N.º 1, de esta Ciudad y que con esta fecha fue vendido por el Sr. FRANCISCO VENTURA JOABE al Sr. ROBERTO VENTURA JOABE.

ESCALA: - 1 X 200.-

SUPERFICIE: - 100.00 m.² -

S
U
B
S
T
R
A
T
O



Francisco Ventura



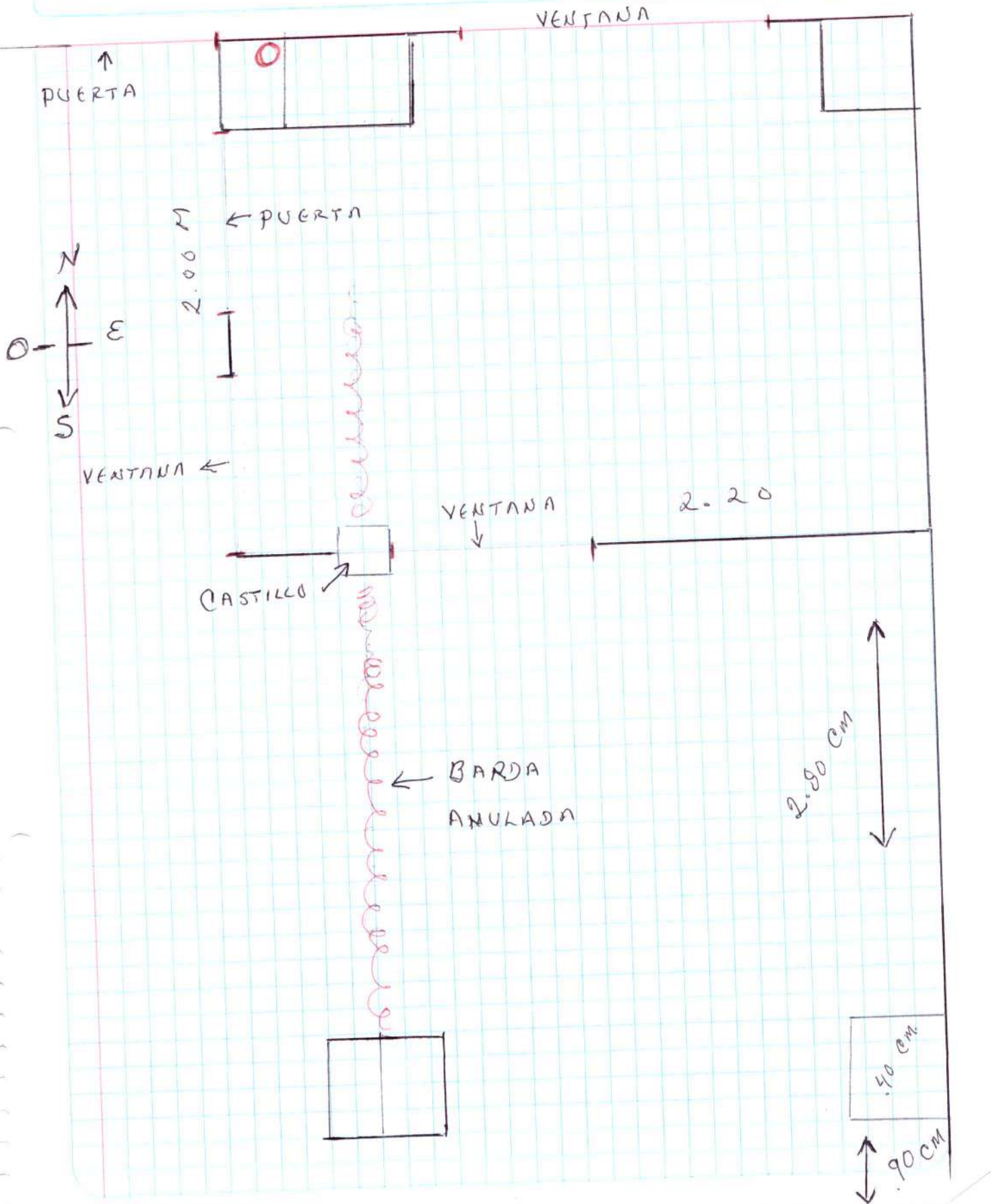
TESORO MUNICIPAL
STA. MARÍA DEL RÍO, S.L.P.



Registro Público de la Propiedad
y Comercio
Santa María del Río, S. L. P.



CALLE OCAMPO



Alfredo Estrada


C R O Q U I S

PREDIO RUSTICO DENOMINADO LA ESCUADRITA UBICADO ACTUALMENTE EN LA CALLE PRIMO FELICIANO VELAZQUEZ NUMERO DOSCIENTOS CINCUENTA Y CUATRO, FRAY DIEGO DE LA MAGADALENA, BARRIO DE SANTIAGO, CON CLAVE CATASTRAL 32010503300700, Y CUENTA PREDIAL 11840, EN EL CUARTEL NOVENO, MUNICIPIO DE SANTA MARIA DEL RIO, S.L.P

SUPERFICIE.- 339.65 M2

AL NORTE.- MIDE 39.00 Y LINDA CON CATARINO IBARRA GONZALEZ.-

**AL PONIENTE.-
MIDE 8.50
Y LINDA
CAMINO
VECINAL.-**



**AL ORIENTE.-
MIDE 8.00 Y
LINDA CON
CALLE
DIECISEIS DE
SEPTIEMBRE.-**

AL SUR.- MIDE 43.35 Y LINDA CON JUAN IBARRA GONZALEZ.-



Maniz del Refugio 63 da 924

C R O Q U I S DE un predio rústico, ubicado en la cemen-
tera del cuartel 8o. de esta ciudad, punto denominado "EL ZACATON",
propiedad de la señora MA. MARCOS RIVERA DE RODRIGUEZ, y que en es-
ta fecha vende al señor JESUS ROGELIO ORTIZ MARTINEZ.


Escala :- 1 : 1,000

SUPERF. Es. 0-09-72

N.



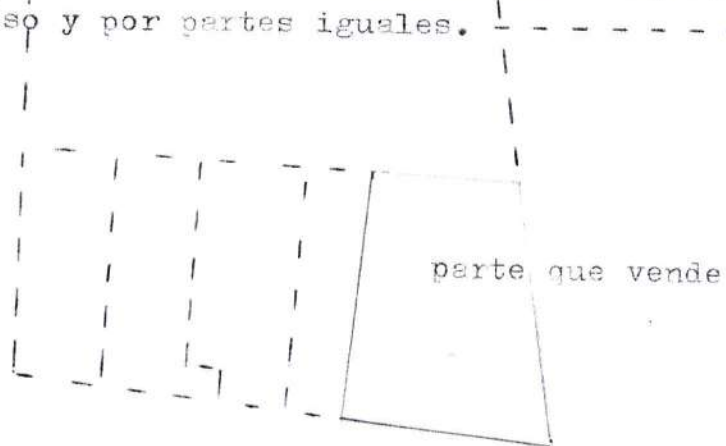
*Gregorio Enriquez Salinas
Rangel B. de P.*



Santa María del Río, S.L.P., a 2 de Mayo de 1,959.

C R O Q U I S de un predio rústico denominado "Sin Nombre", ubicado en la esquina que forman las Calles de Agustín de Iturbide y Pípila, Barrio de San José de esta Ciudad, propiedad del Sr. Tomas Cadena Salazar, quien con esta fecha ha decidido vender una parte a los Sres. NORBERTO CADENA SALAZAR-Y-ROSA-MARIA QUEVEDO ALVAREZ, adquiriendo en mancomún pro-indiviso y por partes iguales. -----

plano de conjunto



resto del predio

8.49


Sup. Aprox.
213.00 M2.-

resto del
predio

16.57

19.52

Calle de Pípila.


CATASTRO MUNICIPAL
SANTA MARÍA DEL RÍO, S. L. P.

15.24

Calle de Agustín de Iturbide.

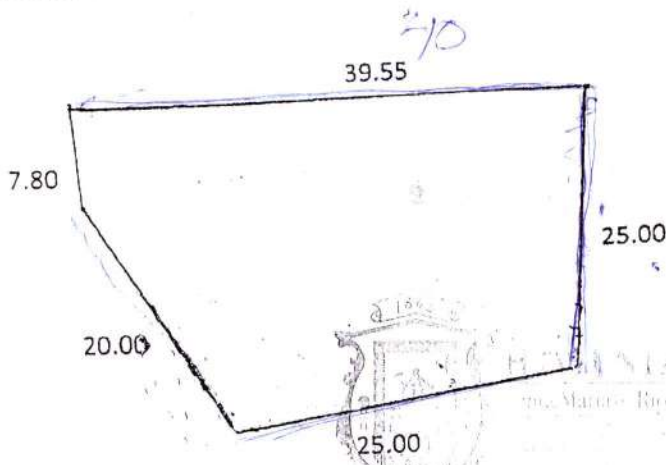
Santa María del Río, S.L.P., a 15 de Noviembre de 2002.

C R O Q U I S

LOTE RUSTICO NUMERO DOS DENOMINADO CRUZ DE LOS DOLORES, UBICADO EN EL CUARTEL ONCEAVO,, MUNICIPIO DE SANTA MARÍA DEL RÍO, SAN LUIS POTOSÍ. SUPERFICIE.- 819.11 M2

AL NORTE:

MIDE 39.55 M Y LINDA CON LUIS DIAZ GONZALEZ. -



AL PONIENTE:

MIDE EN 2 LINEAS LA 1ª DE N A S DE 7.80 LA 2ª DE N A S DE 20.00 M Y LINDA CON LOTE UNO -

AL ORIENTE: MIDE 25.00 M Y LINDA CON CANAL VALENTIN GAMA. -

AL SUR:

MIDE 25.00 M Y LINDA CON LOTE DOS.-

C R O Q U I S : de un predio urbano ubicado en la calle -
 Santiago Oeste de esta Ciudad de Santa María del Río, ---
 S.L.P., propiedad del señor MIGUEL HERRERA HERNANDEZ, ---
 quien con esta fecha lo vende al señor ISAIAS HERRERA HER-
NANDEZ y a la señora ESTELA RAMIREZ GONZALEZ. - - - - -


ESCALA 1:250

SUPERFICIE: 200.00 M2.

NORTE

Calle Santiago Oeste

Registro Público de la Propiedad
 y del Comercio
 Santa María del Río, S. L. P.



S U R

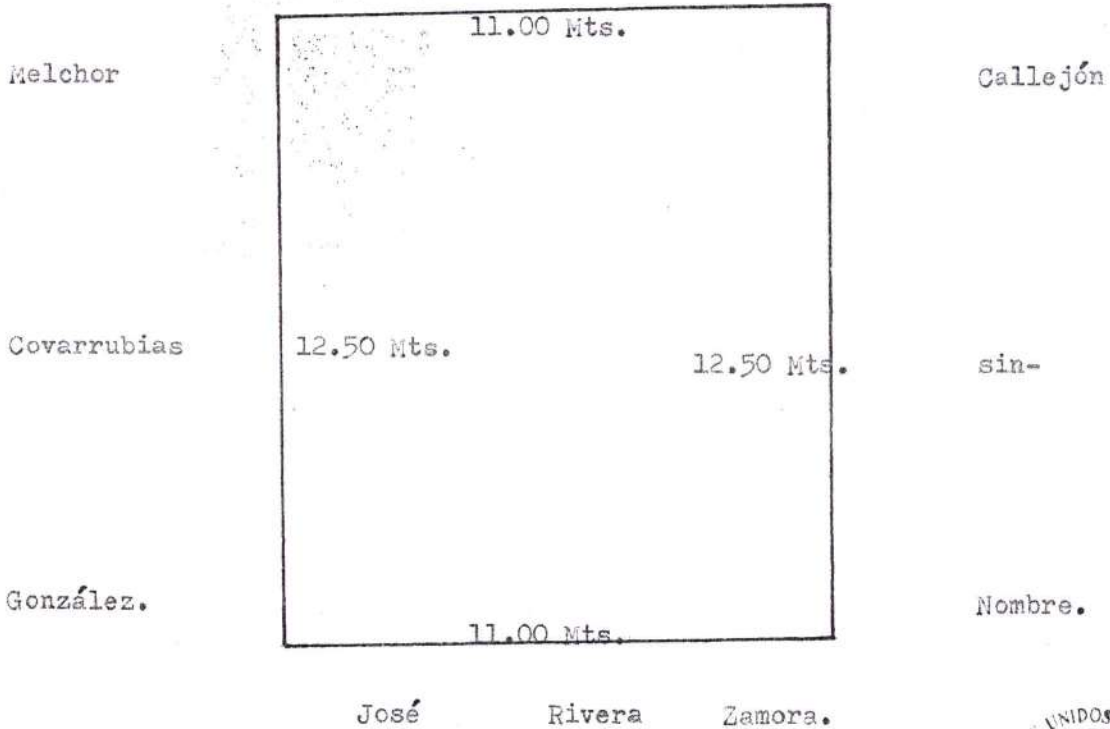
Santa María del Río, S.L.P. a 5 de Agosto de 1996.

C R O Q U I S.-De un predio Rústico "SIN NOMBRE" ubicado en el Cuartel 9o. de esta --
Ciudad, predio propiedad del señor BASILIO GONZALEZ CASTILLO, quien con esta fecha y
por sus propios derechos le vende UNA PARTE a la Señorita MA. DE LOURDES HERNANDEZ -
MALDONADO. -----

Escala 1: 750

Superficie 137.50 M²

Basilio González Castillo.



Santa María del Río, S.L.P. a 5 de Junio de 1992.



TESORERIA MUNICIPAL
STA. MARIA DEL RIO, S.L.P.



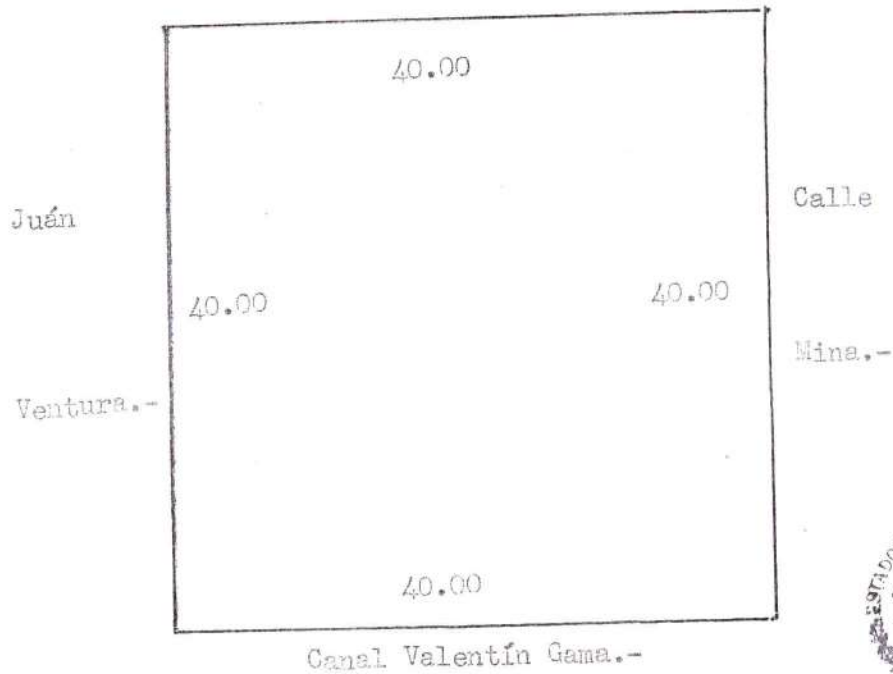
Registro Público de la Propiedad
y de Comercio
Santa María del Río, S. L. P.

CROQUIS de un predio rústico ubicado en el Cuartel 11/. undécimo de la -
Ciudad de Santa María del Río, S.L.P. que con esta fecha vende el Sr. JUAN RIVERA-
ESTRADA a la Srita. EVANGELINA ZAMORA ORTA. - - - - -

ESCALA:-- 1 X 10,000

SUPERFICIE:-- 1,600.00 M2.-- - -

J. FELIX VENTURA...



TESORERIA MUNICIPAL
STA. MARIA DEL RIO, S.L.P.

Santa María del Río, S.L.P. a 20 de Enero, de 1990.-




Registro Público de la Propiedad
y de Comercio
Santa María del Río, S. L. P.

CROQUIS DE UN TERRENO CERRIL UBICADO EN LA COL. GUADALUPANA DE ESTA CIUDAD, EN LA CALLE DE MARTIN BAUTISTA. ENTRE LAS CALLES DE PROLONGACION DE TREVIÑO Y PROLONGACION DE MOCTEZUMA. PROPIEDAD DONADA AL SR. JESUS HERNANDEZ HERNANDEZ.

Escala: 5 x 1000

Superficie: 294 Mts. Cuadrados.



CALLE MARTIN BAUTISTA

14.70 Mts.

SR. JUAN

SR. CARLOS

HERNANDEZ

20 Mts.

20 Mts.

HERNANDEZ

HERNANDEZ.

HERNANDEZ.

14.70 Mts.

SR. JOSE PEREDO.

Santa María del Río, S.L.P., a 30 de abril del año 2006.



El Comité.
Presidente

Erasmo Donjuán Peredo
Sr. Erasmo Donjuán Peredo.

Secretario

Tesorero

Enrique Donjuán Salazar
Sr. Enrique Donjuán Salazar

Juanita Martínez Calderón
Juanita Martínez Calderón.

C R U Q U I S

PARTE DEL PREDIO RUSTICO DENOMINADO LAS BARRANCAS, UBICADO EN EL POBLADO DE OJO CALIENTE, MUNICIPIO DE SANTA MARIA LE RIO, S.L.P.


DONANTE:----- SOTERO DAVILA DAVILA.

DONATARIO:----- JUANA DAVILA TORRES.

SUPERFICIE DE:----- 2,012.39 M2.

N O R T E:-
MIDE 122.00 CIENTO VEINTIDOS
METROS Y LINDA CON FEDERICO
DAVILA TORRES.

P O N I E N T E:-
MIDE 24.74 VEINTI--
CUATRO METROS SETEN
LA Y CUATRO CENTIME--
TROS Y LINDA CON ---
SOTERO DAVILA DAVILA.



O R I E N T E :-
MIDE 8.25 OCHO METROS
VEINTICINCO CENTIME--
TROS Y LINDA CON CA--
MINO A GUANAJUATITO.

S U R:-
MIDE 122.00 CIENTO VEINTIDOS
METROS Y LINDA CON SOTERO -
DAVILA DAVILA.

