

TIPO DE TRÁMITE A REALIZAR

A. LICENCIA DE CONSTRUCCIÓN (llenar 1,2,3,4,5 y 6)		F. CAMBIO DE PROTOTIPO	
B. LICENCIA DE USO DE SUELO (llenar 1,2,3,4 y 6)	899	G. PERMISO DEMOLICIÓN Y EXCAVACIÓN (llenar 1,2,3,4,5 y 6)	
C. ALINEAMIENTO Y No. OFICIAL (llenar 1,2,3,4 y 6)		H. TERMINACIÓN DE OBRA (llenar 1,3,5 y 6)	
D. FUSIÓN (llenar 1,2,3,4 y 7)		I. PRORROGA DE LIC. DE CONSTRUCCIÓN (llenar 1,2,3,4,5 y 8)	
E. SUBDIVISIÓN (llenar 1,2,3,4 y 7)		OTROS	

1. DATOS DEL PREDIO

CALLE CIRCUITO AMATISTA # 422	SUP TERRENO: 163.00 M ²
FRACCIONAMIENTO PUNTA DIAMANTE	LOTE: 30 MANZANA: 11
CLAVE CATASTRAL 35010488103000 REG. PUB. PROPIEDAD:	AFOJAS: TOMO:

2. LOCALIZACIÓN

EJEMPLO

NOMBRE DE LA CALLE

NORTE


UBICAR EL PREDIO RESPECTO A LA MANZANA

#OF #OF

NOMBRE DE LA CALLE

#OF

DISTANCIA DEL PREDIO A LA ESQUINA

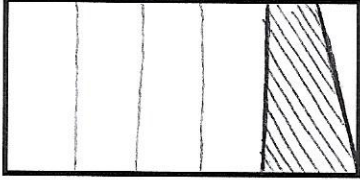


NORTE

PARA PREDIOS MAYORES A 5000 M2, ANEXAR PLANO TOPOGRÁFICO Y ARCHIVO DIGITAL EN FORMATO DWG DEL MISMO

INDICAR NÚMEROS CONTIGUOS Y FRENTE AL PREDIO


DATOS DEL PREDIO



CIRCUITO AMATISTA

CIRCUITO AMATISTA


3. DATOS DEL PROPIETARIO

NOMBRE O RAZÓN SOCIAL: ANGEL GARCIA SIAS	FIRMA: 
DOMICILIO PARTICULAR: CTO DEL NOGAL 110 QUINTAS HAC	TELÉFONO:

4. DATOS DEL GESTOR

NOMBRE O RAZÓN SOCIAL:	FIRMA:
DOMICILIO PARTICULAR:	TELÉFONO:

5. DATOS DEL D.R.O

NOMBRE O RAZÓN SOCIAL: ARO. JOSÉ GERARDO FAZ MORENO	FIRMA: 
R.O.P: 298 CÉDULA PROF.: 660852	
DOMICILIO PARTICULAR:	TELÉFONO:

6. TIPO DE OBRA

<input checked="" type="checkbox"/> OBRA NUEVA <input type="checkbox"/> AMPLIACIÓN <input type="checkbox"/> REMODELACIÓN <input type="checkbox"/> REGULARIZACIÓN <input type="checkbox"/> DEMOLICIÓN	FECHA DE RECEPCIÓN DEL DOCUMENTO DIA 18 MES 07 AÑO 23 FECHA DE ENTRADA DEL DOCUMENTO DIA 01 MES 08 AÑO 23	DESCRIPCIÓN USO ACTUAL: HABITACIONAL USO ANTERIOR: CAJONES DE ESTACIONAMIENTO EXISTENTES: 2
--	--	--