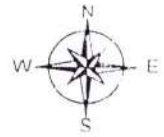


Emma



LOTE 8
14.47 m

ELIGIO
TORRES

10.00 m

LOTE 9

10.00 m

SERVIDUMBRE
DE PASO



14.53 m
LOTE 10

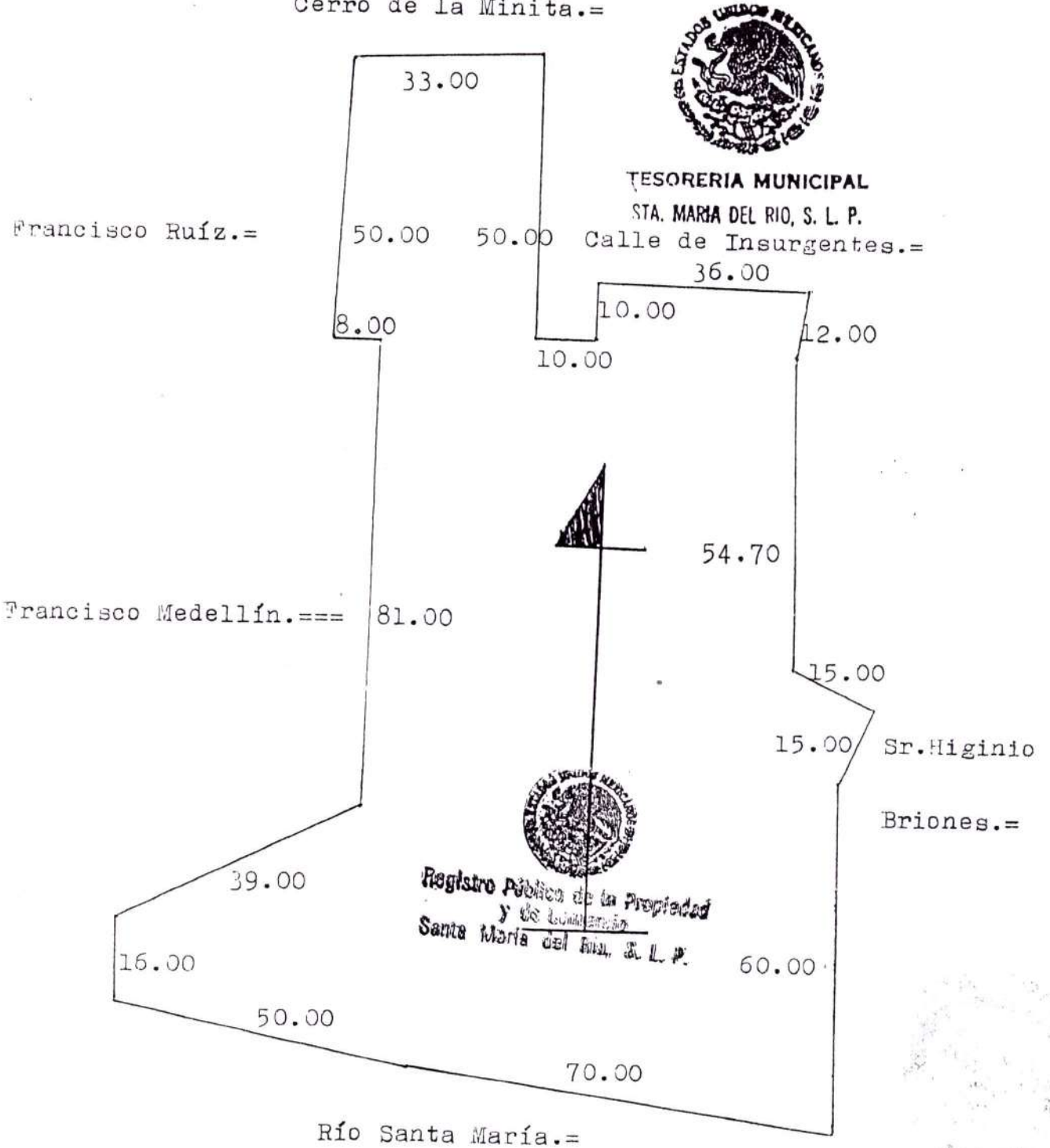
LOTE NUEVE			
MUNICIPIO:	SANTA MARIA DEL RIO		
ESTADO:	SAN LUIS POTOSI		
	PROPIETARIO:	MARCOS ANTONIO CANO RIVERA	
	UBICACION:	CUARTEL DECIMO	
N° DE PLANO: 9 de 12	ACOTACIONES: EN METROS	SUPERFICIE: 145.00 m ²	

CROQUIS de un predio rústico denominado "LA PRESA DE ==
 LOS AGUACATES" ubicado en el Cuartel DECIMO TERCERO de esta Ciu==
 dad y que con esta fecha, los C.C. JUAN VICTOR MANUEL HUIDOBRO LO==
 PEZ y JOSE EFREN MENDEZ ALVIZU, venden a la C. MARIA TERESA DONJUAN
 OLVERA. = = = = =

ESCALA: 1 X 1,000.=

SUPERFICIE: = 01-30-78 Has. = = = = =

Cerro de la Minita. =



Santa María del Río, S.L.P. a 23 de Febrero, de 2007. =

Libros
a. 1000
en forma
de 1000
a. certig
a vista
17000

G R O Q U I S : de un predio urbano ubicado en la Calle Constitución Cuartel Noveno de la Ciudad de Santa María del Río, S.L.P., propiedad del señor JOSE MIGUEL HERRERA HERNANDEZ, quién con esta fecha lo vende al señor NOE HERRERA RAMIREZ. - - - - -

ESCALA 1: 200

SUPERFICIE 200.00 M2.-

NORTE



TESORERIA MUNICIPAL
STA. MARIA DEL RIO, S. L. P.

Calle Constitución



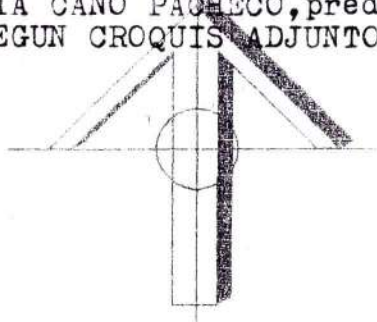
Sucesor de Juan Saldaña.

S U R

Santa María del Río, S.L.P. a 24 de Diciembre de 1999.


CROQUIS de un predio rústico denominado "EL OJO DE AGUA"=
 ubicado en la Fracción de Sánchez de esta Ciudad y que con esta fe=
 cha, el Sr. DELFINO CANO PEREZ, EN UN ACTO DE VOLUNTAD UNILATERAL, HA==
 HE DONACION PURA Y GRATUITA a su Hija. Sra. LUCIA CANO PACHECO, predio
 USIONADO POR UNA UNIDAD Y EL RESTO DE OTRA. SEGUN CROQUIS ADJUNTO.=

SCALA: 1 X 450.//



AJO LAS P
 RITURAS P
 S DE FECH

CAMINO 10.50 26.56 CAMINO 16.06



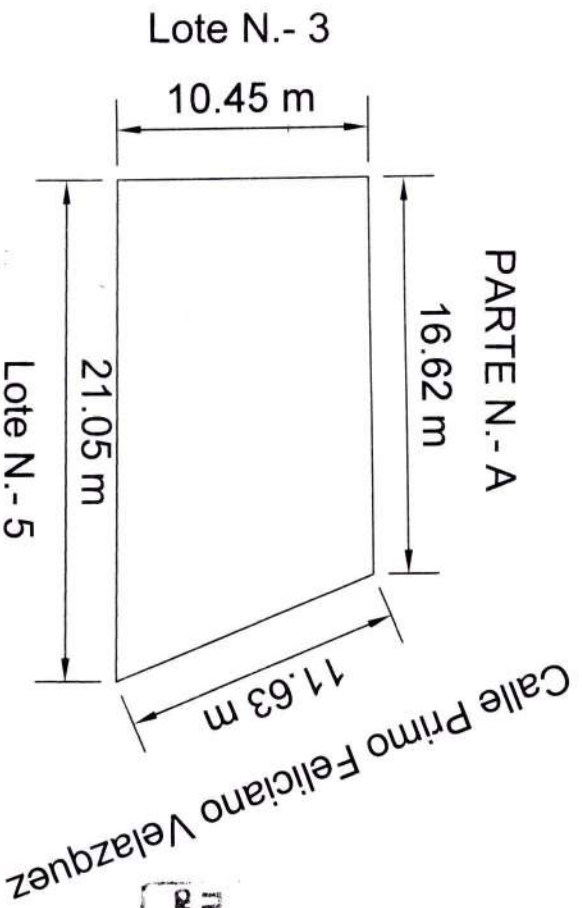
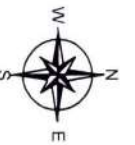
SUP. TOTAL 2,099.87 M2

RESTO./	TOTALIDAD./
SUP. 913.87 M2.	1,186.00 M2.



SANTA MARIA DEL RIO S.L.P. A 25 DE FEBRERO, DEL 2011./

2011



COMITE
TERRENOS CERRILLOS
CALLE PRIMO FELICIANO VELAZQUEZ
GUADALUPANA DEL SQ. SLP.

CROQUIS DE UN PREDIO CERRIL

MUNICIPIO: **SANTA MARIA DEL RIO**

ESTADO: **SAN LUIS POTOSI**

Numero de Lote: **4**

Numero de Manzana: **20**

Parte del predio: **B**

DONATARIO:

Leonardo de Jesus Villegas Sanchez

UBICACION:
LOCALIDAD: **COLONIA "GUADALUPANA"**

FECHA: **10 DE MARZO DEL 2013**

DE PLANO:
1 de 1

ACOTACIONES:
EN METROS

ACOTACIONES:
EN METROS

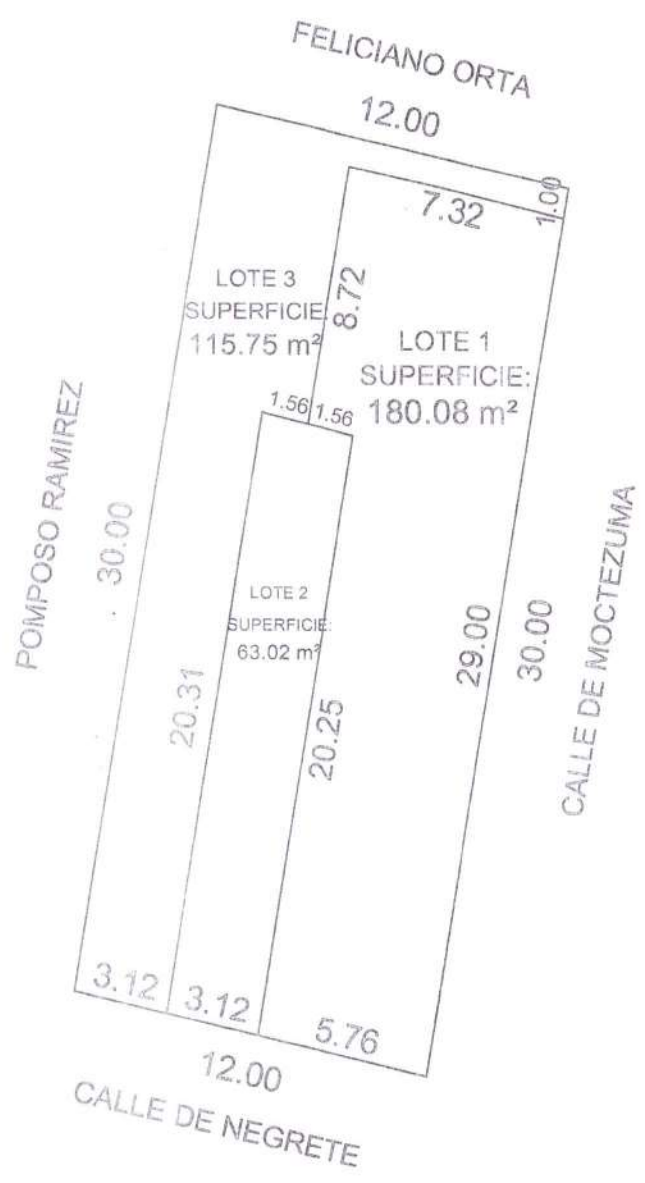
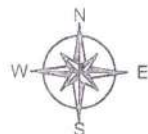
COMITENTE:
COMITE PRO-PROMOTORA DE LA PROPIEDAD PRIVADA DEL PUEBLO DE SANTA MARIA DEL RIO S.L.P. A.C.

COMITE LOCAL DEL BARRIO DEL ONCE Y COLONIA GUADALUPANA

SUPERFICIE TOTAL:
199.34 m²

ESCALA:
1:315

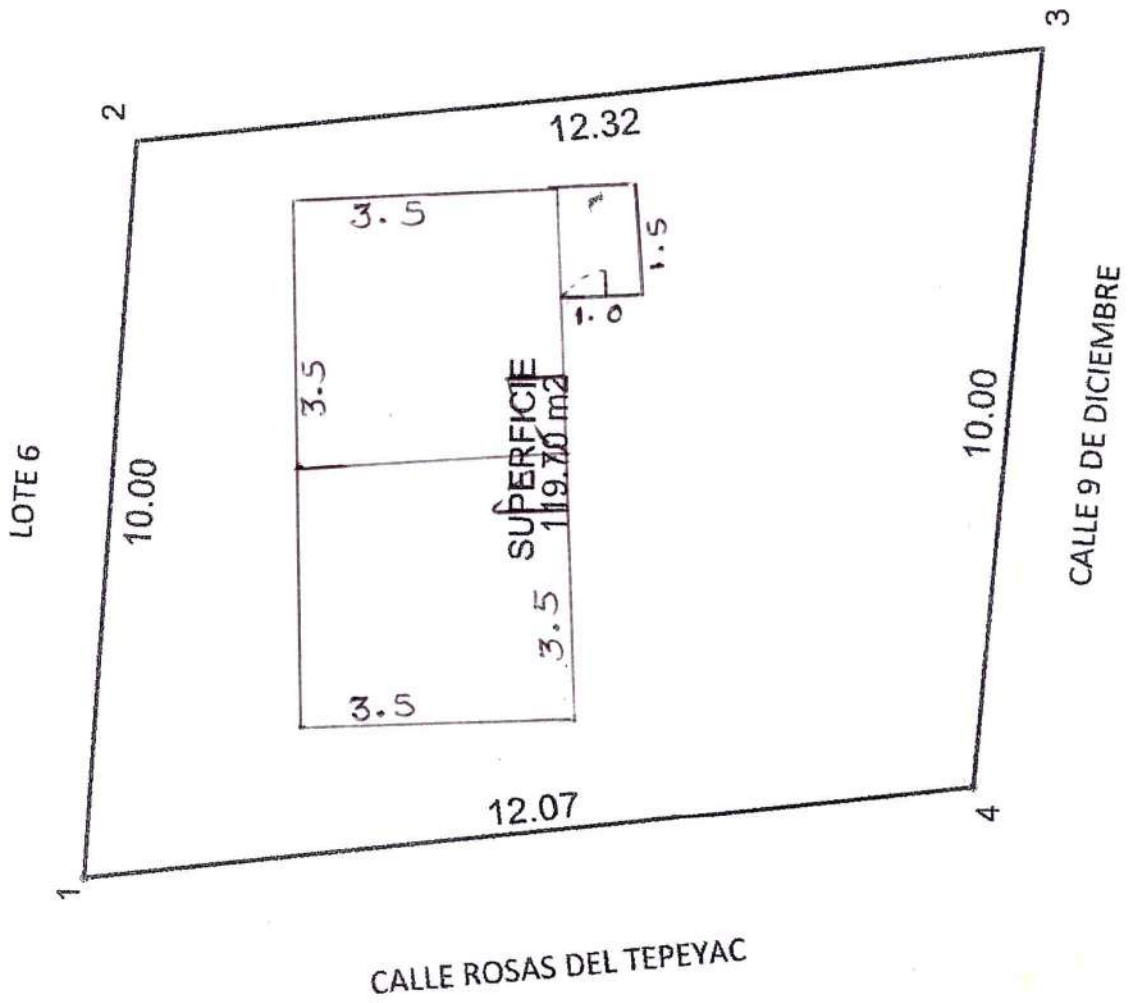
REV:
A



CROQUIS DE SUBDIVISION DE UN PREDIO URBANO UBICADO EN LA EQUINA QUE FORMAN LAS CALLES DE NEGRETE Y MOCTEZUMA, DE ESTA CIUDAD				
MUNICIPIO:		SANTA MARIA DEL RIO		
ESTADO:		SAN LUIS POTOSI		
	PROPIETARIO: MARIA ELENA RAMIREZ MARCIAL			
	UBICACION: CALLE DE NEGRETE ESQUINA CON CALLE MOCTEZUMA			
	LOCALIDAD: CIUDAD DE SANTA MARIA DEL RIO	DIRECCION DE CATASTRO		
N° DE PLANO: 1 de 4	FECHA: 30 NOVIEMBRE 2021	ACOTACIONES EN METROS	SUPERFICIE: 358.85 m ²	ESCALA: 1:250



ANA PATRICIA NAVA RAMIREZ

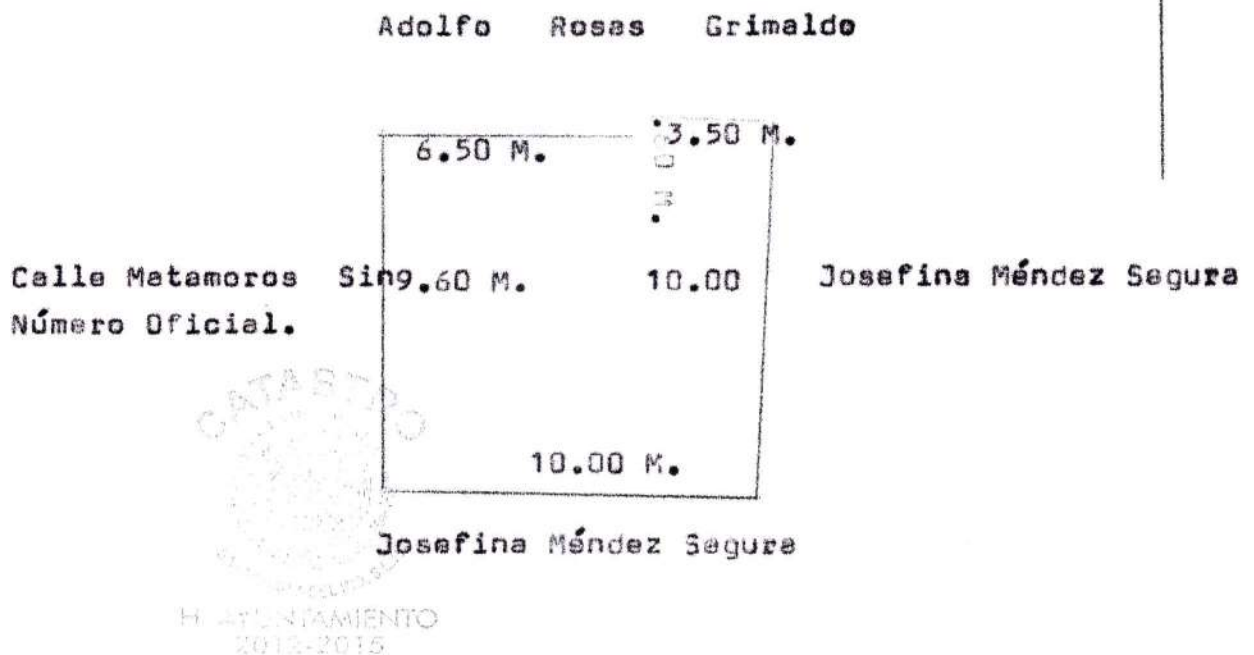


CONSTRUCCION 26.0 M²
TERRENO UBICADO:
CALLE 9 DE DICIEMBRE
MANZANA 16 LOTE 5, FRACCIONADO
COL. SAN JUAN DIEGO STA MARIA
DEL RIO S.L.P

Justimiano

C R O Q U I S .- UNITARIO del RESTO de la propiedad que se le adjudicó en pago de su haber hereditario a bienes de los señores PEDRO ROSAS o PEDRO ROSAS ROJAS o PEDRO ROSAS MARTINEZ así como de la señora FRANCISCA GRIMALDO o FRANCISCA GRIMALDO DE ROSAS, predio urbano ubicado en la Esquina que forman las calles de Francisco Zerco y Matamoros de la Colonia Gustavo Díaz Ordaz de esta ciudad de Santa María del Río, S.L.P. al señor JUSTIMIANO ROSAS GRIMALDO.

SUPERFICIE DE 96.10 M2.

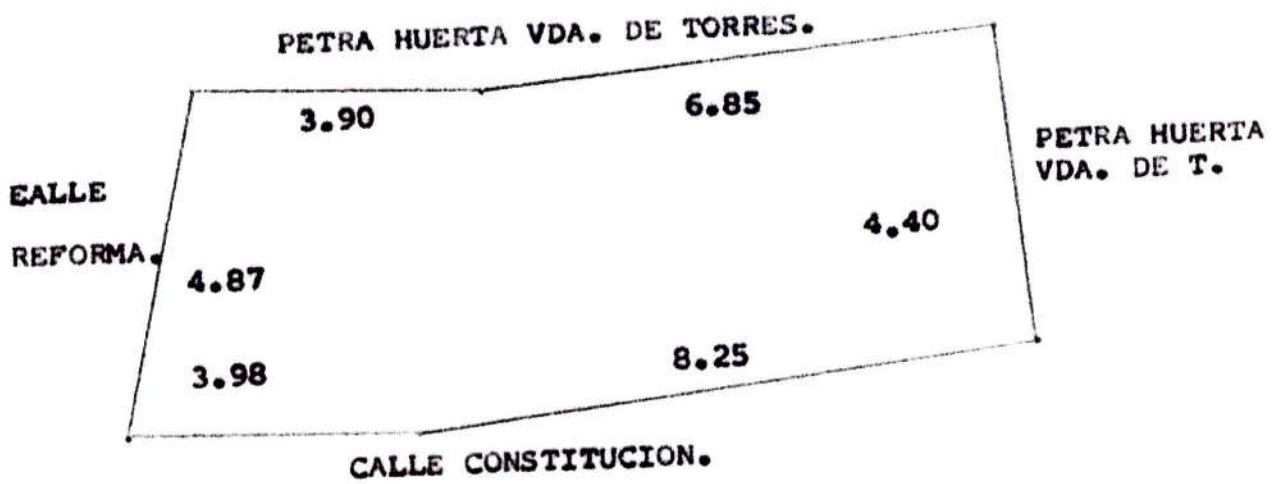


Santa María del Río, S.L.P. 18 de Agosto del año 2014.



Esperanza Carrillo

C R O Q U I S de un predio urbano ubicado en la esquina de las calles Reforma y Constitución de esta Ciudad, que ha sido adjudicado a la heredera MA. SOCORRO GRIMALDO-VAZQUEZ EN EL JUICIO SUCESORIO INTESTAMENTARIO A BIENES DE LA C. TOMASA VAZQUEZ VILLANUEVA, QUE SE TRAMITO EN EL JUZGADO MIXTO DE PRIMERA INSTANCIA DE ESTA CIUDAD, EXP. 180/98.



SOCORRO MUNICIPAL
SANTA MARIA DEL RIO, S. L. P.

SANTA MARIA DEL RIO, S.L.P.; AGOSTO DE 2000.

Carlos

CROQUIS DE LA PARTE DEL PREDIO URBANO UBICADO EN EL CALLEJON DEL BOSQUE ACTUALMENTE BOSQUE DE CHAPULTEPEC ESQUINA CONVICENTE SUAREZ NUMERO CINCO, COLONIA BENITO JUAREZ, CUARTEL NOVENO, DE LA CIUDAD DE SANTA MARÍA DEL RIO, ESTADO DE SAN LUÍS POTOSÍ PROPIEDAD DEL C. TERESO GONZALEZ MARTINEZ Y QUE CON ESTA FECHA VENDE AL C. CARLOS SEGURA HERNANDEZ.


SUPERFICIE: 300.00 M²

CALLE PLAN DE LA
NORIA

20.00 METROS



LOTE "A"
15.00 METROS



MARIA DEL ROCIO TORRES
RODRIGEZ

15.00 METROS

20.00 METROS

CAPILLA DE LA SANTA CRUZ

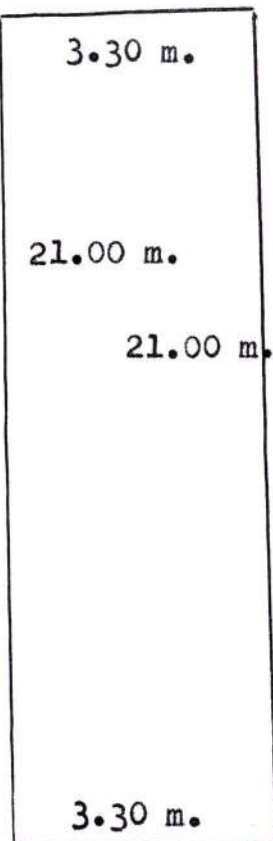
SANTA MARÍA DEL RÍO, S.L.P. A 14 DE OCTUBRE DEL 2017.

C R O Q U I S : DE UNA PARTE DE UN PREDIO URBANO, UBICADO EN EL CUARTEL NOVENO, PERTENECIENTE AL MUNICIPIO DE SANTA MARIA DEL RIO, ESTADO DE SANLUIS POTOSI, PROPIEDAD DE LA SEÑORA ANA ISABEL VENTURA ADAME, QUIEN LO ADQUIRIO MEDIANTE COMPRA QUE LE HIZO A LOS SEÑORES ANTONIO VENTURA Y MA. NATIVIDAD ADAME DE VENTURA.

SUPERFICIE : 69 m²

ANTES PROLONGACION DE LA CALLE
SANTIAGO, AHORA CALLE SANTIAGO
APOSTOL.

JESUS	3.30 m.	RESTO DE LA PROPIEDAD DE LOS
ISRAEL		SEÑORES ANTONIO VENTURA Y
DE SANTIAGO	21.00 m.	MA. NATIVIDAD ADAME DE VENTURA.
VENTURA	21.00 m.	



ANTES JOSE SANCHEZ HUERTA Y FAUSTINO SANCHEZ RODRIGUEZ, AHORA ALICIA VENTURA ZAMORA.