



TIPO DE TRÁMITE A REALIZAR

A. LICENCIA DE CONSTRUCCIÓN (llenar 1,2,3,4,5 y 6)	<input checked="" type="checkbox"/>	F. CAMBIO DE PROTOTIPO	
B. LICENCIA DE USO DE SUELO (llenar 1,2,3,4 y 6)	1229	G. PERMISO DEMOLICIÓN Y EXCAVACIÓN (llenar 1,2,3,4,5 y 6)	
C. ALINEAMIENTO Y No. OFICIAL (llenar 1,2,3,4 y 6)	3447	H. TERMINACIÓN DE OBRA (llenar 1,3,5 y 6)	
D. FUSIÓN (llenar 1,2,3,4 y 7)		I. PRORROGA DE LIC. DE CONSTRUCCIÓN (llenar 1,2,3,4,5 y 8)	
E. SUBDIVISIÓN (llenar 1,2,3,4 y 7)		OTROS	

1. DATOS DEL PREDIO

CALLE <u>JULIAN DE LOS REYES #501-16</u>	SUP TERRENO: <u>143.92 m²</u>
FRACCIONAMIENTO <u>PRIVADA DE LOS REYES</u>	LOTE: <u>16</u> MANZANA: <u>2</u>
CLAVE CATASTRAL <u>35011005600116</u>	REG. PUB. PROPIEDAD: AFOJAS: TOMO:

2. LOCALIZACIÓN

EJEMPLO

NOMBRE DE LA CALLE

NOMBRE DE LA CALLE


NORTE

UBICAR EL PREDIO RESPECTO A LA MANZANA

#OF #OF

DISTANCIA DEL PREDIO A LA ESQUINA

#OF



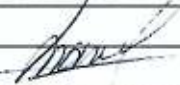
NORTE

PARA PREDIOS MAYORES A 5000 M2, ANEXAR PLANO TOPOGRÁFICO Y ARCHIVO DIGITAL EN FORMATO DWG DEL MISMO

INDICAR NÚMEROS CONTIGUOS Y FRENTE AL PREDIO

DATOS DEL PREDIO


3. DATOS DEL PROPIETARIO

NOMBRE O RAZÓN SOCIAL: <u>MANUEL PARRAS GONZALEZ</u>	FIRMA: 
DOMICILIO PARTICULAR: <u>MONTAÑAS ROSALES 165</u>	TELÉFONO: <u>444657713</u>

4. DATOS DEL GESTOR

NOMBRE O RAZÓN SOCIAL:	FIRMA:
DOMICILIO PARTICULAR:	TELÉFONO:

5. DATOS DEL D.R.O

NOMBRE O RAZÓN SOCIAL: <u>Arq. Arturo Sánchez Montemayor</u>	FIRMA: 
R.O.P.: <u>302</u>	CÉDULA PROF.: <u>7129368</u>
DOMICILIO PARTICULAR:	TELÉFONO: <u>4441203854</u>

6. TIPO DE OBRA

<p><input type="checkbox"/> OBRA NUEVA</p> <p><input type="checkbox"/> AMPLIACIÓN</p> <p><input type="checkbox"/> REMODELACIÓN</p> <p><input type="checkbox"/> RECONSTRUCCIÓN</p> <p><input type="checkbox"/> DEMOLICIÓN</p> <p>FECHA DE RECEPCIÓN DEL DOCUMENTO DÍA <u>11</u> MES <u>03</u> AÑO <u>24</u></p> <p>FECHA DE ENTRADA DEL DOCUMENTO DÍA <u>25</u> MES <u>03</u> AÑO <u>24</u></p> <p>PARA MAYOR INFORMACIÓN, DUDA O SUGERENCIA, REVISAR EN LOS ORDENES EL CORREO ELECTRONICO DE desarrollo_urbano@municipiosoledad.gob.mx</p>	<p>DESCRIPCIÓN</p> <p><u>2 viviendas en régimen de condominio horizontal</u></p> <p>USO ACTUAL:</p> <p>USO ANTERIOR:</p> <p>CAJONES DE ESTACIONAMIENTO EXISTENTES:</p>
--	--