



## ACTA DE SESION DE CABILDO ORDINARIA NÚMERO 10

### ACTA DE SESION DE CABILDO ORDINARIA DEL H. AYUNTAMIENTO DEL MUNICIPIO DE TANLAJAS, S.L.P., PERIODO CONSTITUCIONAL 2021-2024 07 DE MAYO DEL 2024

En el Municipio de Tanlajás, Estado de San Luis Potosí, siendo las 08:00 ocho horas del día siete de mayo del dos mil veinticuatro, día y hora a la que fueron oportunamente convocados los integrantes del H. Ayuntamiento del Municipio de Tanlajás, S.L.P., electos para el periodo de administración 2021-2024, se constituyeron en el salón de Cabildo que lleva por nombre Lic. YANNIS DANAE POZOS GUERRERO, ubicado en calle Venustiano Carranza s/n de la zona centro de esta misma Localidad, CP. 79810, los ciudadanos **GENARO AHUMADA CEDILLO**, Presidente Municipal Constitucional y los regidores **SILVINA SALVADOR MARTINEZ**, Regidor de mayoría relativa, **VICTORIA GOMEZ HERNANDEZ**, Regidor de Representación proporcional 1; **PEDRO MARTINEZ SANTOS**, Regidor de Representación Proporcional 2; **HILARIA SANTIAGO MEDINA**, Regidor de Representación Proporcional 3; **ZAIDA LIZZETH LARRAGA TREJO**, Regidor de Representación Proporcional 4 suplente; **FAUSTINA HERNANDEZ HERNANDEZ**, Regidor de Representación Proporcional 5 y el Síndico Municipal Licenciado en Derecho **DELFINO MAURICIO PÉREZ**; asistidos por la **LIC. FLOR ZULEMA MONTES RODRIGUEZ**, Secretaria General Municipal, con el objeto de llevar a cabo la **sesión ordinaria** de Cabildo número 10, a la cual fueron citados previamente, la que se celebrara al tenor del siguiente:

#### ORDEN DEL DIA

1. Pase de lista y declaración del Quórum legal.
2. Lectura y aprobación del orden del día.
3. Lectura del acta de sesión anterior y en su caso aprobación de la misma;
4. Análisis, discusión y aprobación en su caso de realizar el permiso de subdivisión realizada por el Sr. **VICTOR HUGO MARTINEZ GUERRERO**, propietario de un Predio Urbano ubicado en el municipio de Tanlajás, S.L.P., el cual será objeto de Subdivisión con una superficie de: 13-14-13.00 HAS; inscrito en el Instituto Registral y Catastral del Sexto Distrito Judicial de Ciudad Valles, Estado de San Luis Potosí, bajo el FOLIO: R06-114379, dicha subdivisión que se solicita es por cincuenta y dos fracciones, las cuales se describen en el desarrollo del cuarto punto del orden del día.

*[Handwritten signatures and notes on the right margin]*

5. Análisis, discusión y aprobación en su caso de realizar el permiso de subdivisión realizada por la C. FLORENCIA ROSALBA GUILLEN RODRIGUEZ, propietaria de un Predio Rustico ubicado en el municipio de Tanlajás, S.L.P., el cual será objeto de Subdivisión con una superficie de: 31-44-04 Hectáreas; inscrito en el Instituto Registral y Catastral del Sexto Distrito Judicial de Ciudad Valles, Estado de San Luis Potosí, bajo el número 226, del libro de escrituras privadas, dicha subdivisión que se solicita es por una fracción, la cual se describe en el desarrollo del quinto punto del orden del día.
6. Asuntos Generales.
7. Clausura de la sesión.

*Signature: S. ...*  
*Signature: ...*  
*Signature: ...*

**DESARROLLO DEL ORDEN DEL DIA**

Preparada la sesión, la Secretaria General del Ayuntamiento, cede la intervención conforme al orden del día propuesto de la siguiente manera:

**PRIMER PUNTO DEL ORDEN DEL DIA. Pase de lista y declaración del Quórum legal.**

**PRESIDENTE MUNICIPAL:** Buenos días, estimados compañeros, damos inicio a esta sesión de Cabildo, agradeciendo su participación, por lo que en estos momentos se instruye y concedo el uso de la voz a la Secretaria General para que proceda al pase de lista de asistencia.

**SECRETARIA GENERAL:** Con la venia del presidente y el permiso de todos Ustedes, a continuación, procedo a efectuar el pase de lista de asistencia, con el objeto de verificar la presencia de todos los integrantes del H. Cabildo, haciéndolo de la siguiente manera:

*Signature: ...*  
*Signature: ...*

PRESIDENTE MUNICIPAL	C. GENARO AHUMADA CEDILLO	PRESENTE
REGIDOR DE MAYORIA RELATIVA	C. SILVINA SALVADOR MARTINEZ	PRESENTE
SINDICO	LIC. DELFINO MAURICIO PEREZ	PRESENTE
REGIDOR DE REP. PROPORCIONAL 1	C. VICTORIA GOMEZ HERNANDEZ	PRESENTE
REGIDOR DE REP. PROPORCIONAL 2	C. PEDRO MARTINEZ SANTOS	PRESENTE
REGIDOR DE REP. PROPORCIONAL 3	C. HILARIA SANTIAGO MEDINA	PRESENTE
REGIDOR DE REP. PROPORCIONAL 4 (SUPLENTE)	LIC. ZAIDA LIZETH LARRAGA TREJO	PRESENTE
REGIDOR DE REP. PROPORCIONAL 5	C. FAUSTINA HERNANDEZ HERNANDEZ	PRESENTE

**SECRETARIA GENERAL:** En virtud de que se encuentra con la presencia de la mayoría de los integrantes del H. Cabildo, le solicito al Presidente Municipal declare quorum legal para sesionar. Es cuanto, Señor Presidente. -----

**PRESIDENTE MUNICIPAL:** Verificada la asistencia de todos los integrantes de Cabildo, de conformidad con lo dispuesto en el artículo 25 de la Ley Orgánica del Municipio Libre del Estado de San Luis Potosí, **DECLARO QUORUM LEGAL**, procediendo a instalar formalmente los trabajos de la **SESION ORDINARIA DE CABILDO**, declarando válidos los acuerdos, que de ella emanen, para presentes, ausentes y disidentes. -----

**SEGUNDO PUNTO DEL ORDEN DEL DIA. Lectura y aprobación del orden del día.**

**PRESIDENTE MUNICIPAL:** Una vez declarado el Quórum legal de la sesión, se instruye a la Secretaria del Ayuntamiento, dar lectura al orden del día. -----

**SECRETARIA GENERAL:** A continuación, en uso de la voz por instrucción del Presidente Municipal, presento la propuesta del orden del día conforme habrá de regirse esta sesión de Cabildo, la cual se encuentra impresa en sus respectivas carpetas, abriendo un espacio para su lectura, discusión y para que los regidores hagan uso de la voz, si quisieren hacerlo.

Hecho lo anterior, someto a votación de los integrantes de Cabildo el orden del día, solicitándoles en forma económica la intención de su voto, preguntando quien este por la afirmativa sírvanse por favor manifestarlo levantando la mano: **ocho votos**; las y los integrantes que estén por la negativa sírvanse por favor manifestarlo levantando la mano: **cero votos**; las y los integrantes que estén por la abstención sírvanse por favor manifestarlo levantando la mano: **cero votos**. Resultados: **OCHO VOTOS A FAVOR, CERO EN CONTRA Y CERO ABSTENCIONES**. -----

**POR TANTO, EL PLENO DEL H. CABILDO MUNICIPAL POR UNANIMIDAD APRUEBA EL ORDEN DEL DÍA EN LOS TERMINOS EXPUESTOS.** Es cuanto, Señor Presidente. -----

**PRESIDENTE:** Se tiene por desahogado este punto. Se instruye a la Secretaria General del Ayuntamiento, continúe con el siguiente punto del orden del día.

*[Vertical list of signatures on the right margin]*



H. AYUNTAMIENTO  
CONSTITUCIONAL  
2021-2024  
TANLAJÁS, S.L.P.

**TERCER PUNTO DEL ORDEN DEL DIA. Lectura del acta de sesión anterior y en su caso aprobación de la misma.**

**SECRETARIA GENERAL:** A continuación, abriendo un espacio, doy lectura al acta de cabildo anterior, así como para que en caso de que lo consideren necesario los regidores hagan uso de la voz, si quisieren hacerlo.

Hecho lo anterior, someto a votación de manera nominal a los integrantes del cabildo la aprobación en su caso del acta de la sesión precedente, iniciando por la **C. VICTORIA GOMEZ HERNANDEZ** como Primer Regidor Constitucional de representación proporcional "a favor"; **C. PEDRO MARTINEZ SANTOS** como Segundo Regidor Constitucional de representación proporcional "a favor"; **C. HILARIA SANTIAGO MEDINA** como Tercer Regidor Constitucional de representación proporcional "a favor"; **C. ZAIDA LIZZETH LARRAGA TREJO**, como Cuarta Regidora Constitucional de representación proporcional "a favor"; **C. FAUSTINA HERNANDEZ HERNANDEZ** como Quinta Regidora Constitucional de representación proporcional "a favor"; **LIC. DELFINO MAURICIO PEREZ** como **SINDICO MUNICIPAL** "a favor"; **C. SILVINA SALVADOR MARTINEZ**, Regidora de Mayoría Relativa "a favor" y el **C. GENARO AHUMADA CEDILLO** como **PRESIDENTE** "a favor". Resultados Señor Presidente; **OCHO VOTOS A FAVOR, CERO EN CONTRA Y CERO ABSTENCIONES.** .....

**POR LO QUE EL PLENO DEL H. CABILDO MUNICIPAL APRUEBA POR UNANIMIDAD EL ACTA DE SESIÓN ANTERIOR.** Es cuanto, Señor Presidente. -

**PRESIDENTE:** Se tiene por desahogado este punto. Se instruye a la Secretaria General del Ayuntamiento, continúe con el siguiente punto del orden del día.

**CUARTO PUNTO DEL ORDEN DEL DIA:** - En uso de la voz el C. Genaro Ahumada Cedillo, manifiesta en relación a la solicitud del permiso de la subdivisión realizada por el Sr. **VICTOR HUGO MARTINEZ GUERRERO**, propietario de un Predio Urbano ubicado en el municipio de Tanlajás, S.L.P., el cual será objeto de Subdivisión con una superficie de: 13-14-13.00 HAS, con las siguientes medidas y colindancias: **AL NORTE:** En cinco líneas, la primera mide 106.96 ciento seis metros noventa y seis centímetros, la segunda mide 120.00 ciento veinte metros, la tercera mide 130.09 ciento treinta metros cero nueve centímetros, la cuarta mide 79.80 setenta y nueve metros ochenta centímetros y la quinta mide 74.08 setenta y cuatro metros ocho centímetros todas estas lindan con Colonia.

**AL SUR:** En nueve líneas quebradas; la primera mide 54.30 cincuenta y cuatro metros treinta centímetros, la segunda mide 10.88 diez metros ochenta y ocho centímetros, la

*[Vertical column of handwritten signatures and initials on the right margin.]*



tercera mide 52.60 cincuenta y dos metros sesenta centímetros, colindando con Fracción B; la cuarta mide 144.00 ciento cuarenta y cuatro metros, la quinta mide 136.00 ciento treinta y seis metros, colindando con Fraccionamiento Agua Hedionda; la sexta mide 51.74 cincuenta y un metros setenta y cuatro centímetros, la séptima mide 55.48 cincuenta y cinco metros cuarenta y ocho centímetros, la octava mide 83.47 ochenta y tres metros cuarenta y siete centímetros y la novena mide 116.34 ciento dieciséis metros treinta y cuatro centímetros todas colindando con Carretera a Tanlaías.

**AL ORIENTE:** En cuatro líneas, la primera mide 34.70 treinta y cuatro metros setenta centímetros, la segunda mide 153.00 ciento cincuenta y tres metros, la tercera mide 80.00 ochenta metros y la cuarta mide 160.00 ciento sesenta metros, todas lindando con Rancho El Complemento, propiedad de Mariano Sánchez.

**AL PONIENTE:** En dos líneas, la primera mide 127.56 ciento veintisiete metros cincuenta y seis centímetros y la segunda mide 57.80 cincuenta y siete metros ochenta centímetros, colindando con Carretera México-Laredo; inscrito en el Instituto Registral y Catastral del Sexto Distrito Judicial de Ciudad Valles, Estado de San Luis Potosí, bajo el FOLIO: R06-114379, dicha subdivisión que se solicita es por cincuenta y dos fracciones que son las siguientes:

**FRACCION 1: IDENTIFICADO COMO LOTE UNO, MANZANA 1, UBICADO EN AGUA HEDIONDA, TANLAJAS, SAN LUIS POTOSI, CON UNA SUPERFICIE DE 800.00 M2 (OCHOCIENTOS METROS CUADRADOS), Y LAS SIGUIENTES MEDIDAS Y COLINDANCIAS:**

**AL NORTE:** En dos líneas, la primera mide 20.41 veinte metros con cuarenta y un centímetros y 20.00 veinte metros, ambas colindan con comunidad Agua Hedionda;

**AL SUR:** En tres líneas, la primera mide 19.68 diecinueve metros con sesenta y ocho centímetros y la segunda mide 16.44 dieciséis metros con cuarenta y cuatro centímetros, ambas colindan con lote 02 y la tercera línea mide 3.18 tres metros con dieciocho centímetros, colindando con lote 03;

**AL ESTE:** Mide 19.72 diecinueve metros con setenta y dos centímetros, colinda con lote 03;

**AL OESTE:** Mide 20.01 veinte metros cero un centímetro, colinda con carretera México - Laredo.

**FRACCION 2: IDENTIFICADO COMO LOTE DOS, MANZANA 1, UBICADO EN AGUA HEDIONDA, TANLAJAS, SAN LUIS POTOSI, CON UNA SUPERFICIE DE 860.07 M2 (OCHOCIENTOS SESENTA METROS CERO SIETE CENTÍMETROS CUADRADOS), Y LAS SIGUIENTES MEDIDAS Y COLINDANCIAS:**

*[Vertical signatures and stamps on the right margin]*

**AL NORTE:** En dos líneas, la primera mide 19.68 diecinueve metros con sesenta y ocho centímetros y la segunda mide 16.44 dieciséis metros con cuarenta y cuatro centímetros, ambas colindan con lote 01;

**AL SUR:** Mide 36.40 treinta y seis metros con cuarenta centímetros, colinda con calle Guillermo;

**AL ESTE:** Mide 23.42 veintitrés metros con cuarenta y dos centímetros, colinda con lote 03;

**AL OESTE:** Mide 24.55 veinticuatro metros con cincuenta y cinco centímetros, colinda con carretera México - Laredo.

**FRACCION 3: IDENTIFICADO COMO LOTE TRES, MANZANA 1, UBICADO EN AGUA HEDIONDA, TANLAJAS, SAN LUIS POTOSI, CON UNA SUPERFICIE DE 1,126.03 M2 (MIL CIENTO VEINTISEIS METROS CERO TRES CENTÍMETROS CUADRADOS), Y LAS SIGUIENTES MEDIDAS Y COLINDANCIAS:**

**AL NORTE:** En dos líneas, la primera mide 17.21 diecisiete metros veintiún centímetros y la segunda mide 25.93 veinticinco metros con noventa y tres centímetros, ambas colindan con comunidad Agua Hedionda;

**AL SUR:** En cuatro líneas, la primera mide 12.17 doce metros con diecisiete centímetros, colinda con calle Guillermo, la segunda mide 23.01 veintitrés metros con cero un centímetro y la tercera línea mide 17.50 diecisiete metros con cincuenta centímetros, ambas colindan con lote 04 y la cuarta línea mide 17.73 diecisiete metros con setenta y tres centímetros, colinda con lote 05.

**AL ESTE:** Mide 18.53 dieciocho metros con cincuenta y tres centímetros, colinda con calle Coy;

**AL OESTE:** En tres líneas, la primera mide 23.42 veintitrés metros con cuarenta y dos centímetros, colinda con lote 02, la segunda mide 3.18 tres metros con dieciocho centímetros y la tercera línea mide 19.72 diecinueve metros con setenta y dos centímetros, ambas colindan con lote 01.

**FRACCION 4: IDENTIFICADO COMO LOTE CUATRO, MANZANA 1, UBICADO EN AGUA HEDIONDA, TANLAJAS, SAN LUIS POTOSI, CON UNA SUPERFICIE DE 400.00 M2 (CUATROCIENTOS METROS CUADRADOS), Y LAS SIGUIENTES MEDIDAS Y COLINDANCIAS:**

**AL NORTE:** Mide 17.50 diecisiete metros con cincuenta centímetros, colinda con lote 03;

**AL SUR:** Mide 17.49 diecisiete metros con cuarenta y nueve centímetros, colinda con calle Guillermo;

**AL ESTE:** Mide 22.70 veintidós metros con setenta centímetros, colinda con lote 05;

**AL OESTE:** Mide 23.01 veintitrés metros cero un centímetro, colinda con lote 03.

**FRACCION 5: IDENTIFICADO COMO LOTE CINCO, MANZANA 1, UBICADO EN AGUA HEDIONDA, TANLAJAS, SAN LUIS POTOSI, CON UNA SUPERFICIE DE 400.23 M2**

*[Handwritten signatures and initials on the right margin]*

(CUATROCIENTOS METROS VEINTITRES CENTÍMETROS CUADRADOS), Y LAS SIGUIENTES MEDIDAS Y COLINDANCIAS:

**AL NORTE:** Mide 17.73 diecisiete metros con setenta y tres centímetros, colinda con lote 03;

**AL SUR:** Mide 17.50 diecisiete metros con cincuenta centímetros, colinda con calle Guillermo;

**AL ESTE:** Mide 22.70 veintidós metros con setenta centímetros, colinda con calle Coy;

**AL OESTE:** Mide 22.70 veintidós metros con setenta centímetros, colinda con lote 04.

**FRACCION 6: IDENTIFICADO COMO LOTE UNO, MANZANA 2, UBICADO EN AGUA HEDIONDA, TANLAJAS, SAN LUIS POTOSI, CON UNA SUPERFICIE DE 4,103.26 M2 (CUATRO MIL CIENTO TRES METROS VEINTISÉIS CENTÍMETROS CUADRADOS), Y LAS SIGUIENTES MEDIDAS Y COLINDANCIAS:**

**AL NORTE:** En dos líneas, la primera mide 39.39 treinta y nueve metros con treinta y nueve centímetros y la segunda mide 10.60 diez metros con sesenta centímetros, ambas colindan con calle Guillermo;

**AL SUR:** Mide 50.00 cincuenta metros, colinda con lote 03;

**AL ESTE:** Mide 79.69 setenta y nueve metros con sesenta y nueve centímetros, colinda con lote 02;

**AL OESTE:** En dos líneas quebradas; la primera mide 36.31 treinta y seis metros con treinta y un centímetros y la segunda mide 43.68 cuarenta y tres metros con sesenta y ocho centímetros, ambas colindan con carretera México - Laredo.

**FRACCION 7: IDENTIFICADO COMO LOTE DOS, MANZANA 2, UBICADO EN AGUA HEDIONDA, TANLAJAS, SAN LUIS POTOSI, CON UNA SUPERFICIE DE 2,404.58 M2 (DOS MIL Y CUATROCIENTOS CUATRO METROS CINCUENTA Y OCHO CENT/METROS CUADRADOS), Y LAS SIGUIENTES MEDIDAS Y COLINDANCIAS:**

**AL NORTE:** Mide 33.57 treinta y tres metros con cincuenta y siete centímetros, colinda con calle Guillermo;

**AL SUR:** Mide 26.96 veintiséis metros con noventa y seis centímetros, colinda con lote 03;

**AL ESTE:** Mide 79.44 setenta y nueve metros con cuarenta y cuatro centímetros, colinda con calle Coy;

**AL OESTE:** Mide 79.69 setenta y nueve metros con sesenta y nueve centímetros, colinda con lote 01.

**FRACCION 8: IDENTIFICADO COMO LOTE TRES, MANZANA 2, UBICADO EN AGUA HEDIONDA, TANLAJAS, SAN LUIS POTOSI, CON UNA SUPERFICIE DE 3,002.12 M2 (TRES MIL DOS METROS DOCE CENTIMETROS CUADRADOS), Y LAS SIGUIENTES MEDIDAS Y COLINDANCIAS:**

**AL NORTE:** En dos líneas, la primera mide 50.00 cincuenta metros colinda con lote 01 y la segunda mide 26.96 veintiséis metros con noventa y seis centímetros, colinda con lote 02;

*[Vertical list of handwritten signatures and initials on the right margin.]*

**AL SUR:** En tres líneas quebradas, la primera mide 54.31 cincuenta y cuatro metros con treinta y un centímetros, la segunda mide 9.61 nueve metros sesenta y un centímetros y la tercera línea mide 17.60 diecisiete metros con sesenta centímetros, todas colindan con propiedad privada;

**AL ESTE:** En dos líneas, la primera mide 19.28 diecinueve metros con veintiocho centímetros y 9.95 nueve metros noventa y cinco centímetros, ambas colindan con calle Coy;

**AL OESTE:** Mide 51.72 cincuenta y un metros con setenta y dos centímetros, colinda con carretera México - Laredo.

**FRACCION 9:** IDENTIFICADO COMO LOTE UNO, MANZANA 3, UBICADO EN AGUA HEDIONDA, TANLAJAS, SAN LUIS POTOSI, CON UNA SUPERFICIE DE 763.94 M2 (SETECIENTOS SESENTA Y TRES METROS NOVENTA Y CUATRO CENTIMETROS CUADRADOS), Y LAS SIGUIENTES MEDIDAS Y COLINDANCIAS:

**AL NORTE:** En dos líneas, la primera mide 18.09 dieciocho metros cero nueve centímetros y la segunda mide 18.39 dieciocho metros treinta y nueve centímetros, ambas colindan con comunidad Agua Hedionda;

**AL SUR:** Mide 36.48 treinta y seis metros con cuarenta y ocho centímetros, colinda con calle Victoria;

**AL ESTE:** Mide 20.67 veinte metros con sesenta y siete centímetros, colinda con calle Angela;

**AL OESTE:** Mide 21.39 veintiún metros con treinta y nueve centímetros, colinda con calle Coy.

**FRACCION 10:** IDENTIFICADO COMO LOTE UNO, MANZANA 4, UBICADO EN AGUA HEDIONDA, TANLAJAS, SAN LUIS POTOSI, CON UNA SUPERFICIE DE 2,000.00 M2 (DOS MIL METROS CUADRADOS), Y LAS SIGUIENTES MEDIDAS Y COLINDANCIAS:

**AL NORTE:** Mide 40.00 cuarenta metros, colinda con calle Victoria;

**AL SUR:** En tres líneas quebradas, la primera mide 20.00 veinte metros, colinda con lote 03, la segunda mide 20.00 veinte metros y la tercera línea mide 20.00 veinte metros, ambas colindan con lote 02;

**AL ESTE:** Mide 40.00 cuarenta metros, colinda con calle Angela;

**AL OESTE:** Mide 60.00 sesenta metros, colinda con calle Coy.

**FRACCION 11:** IDENTIFICADO COMO LOTE DOS, MANZANA 4, UBICADO EN AGUA HEDIONDA, TANLAJAS, SAN LUIS POTOSI, CON UNA SUPERFICIE DE 400.00 M2 (CUATROCIENTOS METROS CUADRADOS), Y LAS SIGUIENTES MEDIDAS Y COLINDANCIAS:

**AL NORTE:** Mide 20.00 veinte metros, colinda con lote 01;

**AL SUR:** Mide 20.00 veinte metros, colinda con lote 03;

**AL ESTE:** Mide 20.00 veinte metros, colinda con calle Angela;

**AL OESTE:** Mide 20.00 veinte metros, colinda con lote 01.

ALBERTO  
 H. Salinas Chantel C.  
 ROSA  
 J. J. J.  
 J. J. J.







H. AYUNTAMIENTO  
CONSTITUCIONAL  
2021-2024  
TANLAJÁS, S.L.P.

**FRACCION 12: IDENTIFICADO COMO LOTE TRES, MANZANA 4, UBICADO EN AGUA HEDIONDA, TANLAJAS, SAN LUIS POTOSI, CON UNA SUPERFICIE DE 1,600.00 M2 (MIL SEISCIENTOS METROS CUADRADOS), Y LAS SIGUIENTES MEDIDAS Y COLINDANCIAS:**

**AL NORTE:** En dos líneas, la primera mide 20.00 veinte metros, colinda con lote 01 y 20.00 veinte metros, colinda con lote 02;

**AL SUR:** Mide 40.00 cuarenta metros, colinda con calle Olivo;

**AL ESTE:** Mide 40.00 cuarenta metros, colinda con calle Angela;

**AL OESTE:** Mide 40.00 cuarenta metros, colinda con calle Coy.

**FRACCION 13: IDENTIFICADO COMO LOTE UNO, MANZANA 5, UBICADO EN AGUA HEDIONDA, TANLAJAS, SAN LUIS POTOSI, CON UNA SUPERFICIE DE 989.06 M2 (NOVECIENTOS OCHENTA Y NUEVE METROS CERO SEIS CENTIMETROS CUADRADOS), Y LAS SIGUIENTES MEDIDAS Y COLINDANCIAS:**

**AL NORTE:** Mide 49.00 cuarenta y nueve metros, colinda con calle Olivo;

**AL SUR:** Mide 49.03 cuarenta y nueve metros con cero tres centímetros, colinda con propiedad privada;

**AL ESTE:** Mide 21.09 veintiún metros cero nueve centímetros, colinda con calle Angela;

**AL OESTE:** Mide 19.61 diecinueve metros con sesenta y un centímetros, colinda con calle Coy.

**FRACCION 14: IDENTIFICADO COMO LOTE UNO, MANZANA 6, UBICADO EN AGUA HEDIONDA, TANLAJAS, SAN LUIS POTOSI, CON UNA SUPERFICIE DE 500.00 M2 (QUINIENTOS METROS CUADRADOS), Y LAS SIGUIENTES MEDIDAS Y COLINDANCIAS:**

**AL NORTE:** En dos líneas, la primera mide 5.57 cinco metros con cincuenta y siete centímetros y la segunda mide 18.15 dieciocho metros con quince centímetros, ambas colindan con comunidad Agua Hedionda;

**AL SUR:** Mide 24.00 veinticuatro metros, colinda con calle Victoria;

**AL ESTE:** Mide 21.13 veintiún metros con trece centímetros, colinda con lote 02;

**AL OESTE:** Mide 20.79 veinte metros con setenta y nueve centímetros, colinda con calle Angela.

**FRACCION 15: IDENTIFICADO COMO LOTE DOS, MANZANA 6, UBICADO EN AGUA HEDIONDA, TANLAJAS, SAN LUIS POTOSI, CON UNA SUPERFICIE DE 383.25 M2 (TRESCIENTOS OCHENTA Y TRES METROS VEINTICINCO CENTIMETROS CUADRADOS), Y LAS SIGUIENTES MEDIDAS Y COLINDANCIAS:**

**AL NORTE:** Mide 17.98 diecisiete metros con noventa y ocho centímetros, colinda con comunidad Agua Hedionda;

**AL SUR:** Mide 17.98 diecisiete metros con noventa y ocho centímetros, colinda con calle Victoria;

*Vertical signatures and stamps on the right side of the page, including a circular stamp at the top and several handwritten signatures below it.*

**AL ESTE:** Mide 21.49 veintidós metros con cuarenta y nueve centímetros, colinda con lote 03;

**AL OESTE:** Mide 21.13 veintidós metros con trece centímetros, colinda con lote 01.

**FRACCION 16: IDENTIFICADO COMO LOTE TRES, MANZANA 6, UBICADO EN AGUA HEDIONDA, TANLAJAS, SAN LUIS POTOSI, CON UNA SUPERFICIE DE 1,340.18 M2 (MIL TRESCIENTOS CUARENTA METROS DIECIOCHO CENTIMETROS CUADRADOS), Y LAS SIGUIENTES MEDIDAS Y COLINDANCIAS:**

**AL NORTE:** En tres líneas, la primera mide 20.00 veinte metros, la segunda mide 20.01 veinte metros cero un centímetro y la tercera mide 20.02 veinte metros cero dos centímetros, todas colindan con comunidad Agua Hedionda;

**AL SUR:** Mide 60.00 sesenta metros, colinda con calle Victoria;

**AL ESTE:** Mide 23.58 veintitrés metros con cincuenta y ocho centímetros, colinda con lote 04;

**AL OESTE:** Mide 21.49 veintidós metros con cuarenta y nueve centímetros, colinda con lote 02.

**FRACCION 17: IDENTIFICADO COMO LOTE CUATRO, MANZANA 6, UBICADO EN AGUA HEDIONDA, TANLAJAS, SAN LUIS POTOSI, CON UNA SUPERFICIE DE 480.00 M2 (CUATROCIENTOS OCHENTA METROS CUADRADOS), Y LAS SIGUIENTES MEDIDAS Y COLINDANCIAS:**

**AL NORTE:** Mide 20.01 veinte metros cero un centímetro, colinda con comunidad Agua Hedionda;

**AL SUR:** Mide 20.00 veinte metros, colinda con calle Victoria;

**AL ESTE:** Mide 24.41 veinticuatro metros con cuarenta y un centímetros, colinda con lote 05;

**AL OESTE:** Mide 23.58 veintitrés metros con cincuenta y ocho centímetros, colinda con lote 03.

**FRACCION 18: IDENTIFICADO COMO LOTE CINCO, MANZANA 6, UBICADO EN AGUA HEDIONDA, TANLAJAS, SAN LUIS POTOSI, CON UNA SUPERFICIE DE 990.80 M2 (NOVECIENTOS NOVENTA METROS OCHENTA CENTIMETROS CUADRADOS), Y LAS SIGUIENTES MEDIDAS Y COLINDANCIAS:**

**AL NORTE:** En dos líneas, la primera mide 12.14 doce metros con catorce centímetros y la segunda mide 27.86 veintisiete metros con ochenta y seis centímetros, ambas colindan con comunidad Agua Hedionda;

**AL SUR:** Mide 40.00 cuarenta metros, colinda con calle Victoria;

**AL ESTE:** Mide 24.72 veinticuatro metros con sesenta y dos centímetros, colinda con lote 06;

**AL OESTE:** Mide 24.41 veinticuatro metros con cuarenta y un centímetros, colinda con lote 04.

*Sigmo Chandel Ortega*  
*SSM*  
*FLM*  
*FLM*  
*FLM*  
*FLM*



H. AYUNTAMIENTO  
CONSTITUCIONAL  
2021-2024  
TANLAJAS, S.L.P.

**FRACCION 19: IDENTIFICADO COMO LOTE SEIS, MANZANA 6, UBICADO EN AGUA HEDIONDA, TANLAJAS, SAN LUIS POTOSI, CON UNA SUPERFICIE DE 493.08 M2 (CUATROCIENTOS NOVENTA Y TRES METROS CERO OCHO CENTÍMETROS CUADRADOS), Y LAS SIGUIENTES MEDIDAS Y COLINDANCIAS:**

**AL NORTE:** Mide 20.00 veinte metros, colinda con comunidad Agua Hedionda;

**AL SUR:** Mide 20.00 veinte metros, colinda con calle Victoria;

**AL ESTE:** Mide 24.58 veinticuatro metros con cincuenta y ocho centímetros, colinda con lote 07;

**AL OESTE:** Mide 24.72 veinticuatro metros con setenta y dos centímetros, colinda con lote 05.

**FRACCION 20: IDENTIFICADO COMO LOTE SIETE, MANZANA 6, UBICADO EN AGUA HEDIONDA, TANLAJAS, SAN LUIS POTOSI, CON UNA SUPERFICIE DE 997.99 M2 (NOVECIENTOS NOVENTA Y SIETE METROS CON NOVENTA Y NUEVE CENTÍMETROS CUADRADOS), Y LAS SIGUIENTES MEDIDAS Y COLINDANCIAS:**

**AL NORTE:** Mide 40.00 cuarenta metros, colinda con comunidad Agua Hedionda;

**AL SUR:** Mide 40.00 cuarenta metros, colinda con calle Victoria;

**AL ESTE:** Mide 24.31 veinticuatro metros con treinta y un centímetros, colinda con área verde;

**AL OESTE:** Mide 24.58 veinticuatro metros con cincuenta y ocho centímetros, colinda con lote 06.

**FRACCION 21: IDENTIFICADO COMO LOTE UNO, MANZANA 7, UBICADO EN AGUA HEDIONDA, TANLAJAS, SAN LUIS POTOSI, CON UNA SUPERFICIE DE 3,200.00 M2 (TRES MIL DOSCIENTOS METROS CUADRADOS), Y LAS SIGUIENTES MEDIDAS Y COLINDANCIAS:**

**AL NORTE:** Mide 40.00 cuarenta metros, colinda con calle Victoria;

**AL SUR:** Mide 40.00 cuarenta metros, colinda con lote 02 y lote 03;

**AL ESTE:** Mide 80.00 ochenta metros, colinda con calle Alejandro;

**AL OESTE:** Mide 80.00 ochenta metros, colinda con calle Angela;

**FRACCION 22: IDENTIFICADO COMO LOTE DOS, MANZANA 7, UBICADO EN AGUA HEDIONDA, TANLAJAS, SAN LUIS POTOSI, CON UNA SUPERFICIE DE 400.00 M2 (CUATROCIENTOS METROS CUADRADOS), Y LAS SIGUIENTES MEDIDAS Y COLINDANCIAS:**

**AL NORTE:** Mide 20.00 veinte metros, colinda con lote 01;

**AL SUR:** Mide 20.00 veinte metros, colinda con calle Olivo;

**AL ESTE:** Mide 20.00 veinte metros, colinda con lote 03;

**AL OESTE:** Mide 20.00 veinte metros, colinda con calle Angela;

**FRACCION 23: IDENTIFICADO COMO LOTE TRES, MANZANA 7, UBICADO EN AGUA HEDIONDA, TANLAJAS, SAN LUIS POTOSI, CON UNA SUPERFICIE DE 400.00 M2**

*[Vertical list of handwritten signatures and initials on the right margin]*

(CUATROCIENTOS METROS CUADRADOS), Y LAS SIGUIENTES MEDIDAS Y COLINDANCIAS:

AL NORTE: Mide 20.00 veinte metros, colinda con lote 01;

AL SUR: Mide 20.00 veinte metros, colinda con calle Olivo;

AL ESTE: Mide 20.00 veinte metros, colinda con calle Alejandro;

AL OESTE: Mide 20.00 veinte metros, colinda con lote 02.

FRACCION 24: IDENTIFICADO COMO LOTE UNO, MANZANA 8, UBICADO EN AGUA HEDIONDA, TANLAJAS, SAN LUIS POTOSI, CON UNA SUPERFICIE DE 886.45 M2 (OCHOCIENTOS OCHENTA Y SEIS METROS CON CUARENTA Y CINCO CENTIMETROS CUADRADOS), Y LAS SIGUIENTES MEDIDAS Y COLINDANCIAS:

AL NORTE: Mide 40.00 cuarenta metros, colinda con calle Olivo;

AL SUR: Mide 40.02 cuarenta metros con cero centímetros, colinda con propiedad privada;

AL ESTE: Mide 22.90 veintidós metros con noventa centímetros, colinda con calle Alejandro;

AL OESTE: Mide 21.42 veintiún metros con cuarenta y dos centímetros, colinda con calle Angeia.

FRACCION 25: IDENTIFICADO COMO LOTE UNO, MANZANA 9, UBICADO EN AGUA HEDIONDA, TANLAJAS, SAN LUIS POTOSI, CON UNA SUPERFICIE DE 800.00 M2 (OCHOCIENTOS METROS CUADRADOS), Y LAS SIGUIENTES MEDIDAS Y COLINDANCIAS:

AL NORTE: Mide 40.00 cuarenta metros, colinda con calle Victoria;

AL SUR: Mide 40.00 cuarenta metros, colinda con lote 02;

AL ESTE: Mide 20.00 veinte metros, colinda con calle Alondra;

AL OESTE: Mide 20.00 veinte metros, colinda con calle Alejandro.

FRACCION 26: IDENTIFICADO COMO LOTE DOS, MANZANA 9, UBICADO EN AGUA HEDIONDA, TANLAJAS, SAN LUIS POTOSI, CON UNA SUPERFICIE DE 1,200.00 M2 (MIL DOSCIENTOS METROS CUADRADOS), Y LAS SIGUIENTES MEDIDAS Y COLINDANCIAS:

AL NORTE: Mide 40.00 cuarenta metros, colinda con lote 01;

AL SUR: Mide 20.00 veinte metros, colinda con lote 06;

AL ESTE: Mide 40.00 cuarenta metros, colinda con calle Alondra;

AL OESTE: En tres líneas quebradas, la primera mide 20.00 veinte metros y la segunda mide 20.00 veinte metros, ambas colindan con lote 03 y la tercera línea mide 20.00 veinte metros, colinda con calle Alejandro.

FRACCION 27: IDENTIFICADO COMO LOTE TRES, MANZANA 9, UBICADO EN AGUA HEDIONDA, TANLAJAS, SAN LUIS POTOSI, CON UNA SUPERFICIE DE 400.00 M2 (CUATROCIENTOS METROS CUADRADOS), Y LAS SIGUIENTES MEDIDAS Y COLINDANCIAS:

AL NORTE: Mide 20.00 veinte metros, colinda con lote 02;

Vertical column of handwritten signatures and initials on the right side of the page.

**AL SUR:** Mide 20.00 veinte metros, colinda con lote 04;

**AL ESTE:** Mide 20.00 veinte metros, colinda con lote 02;

**AL OESTE:** Mide 20.00 veinte metros, colinda con calle Alejandro.

**FRACCION 28:** IDENTIFICADO COMO LOTE CUATRO, MANZANA 9, UBICADO EN AGUA HEDIONDA, TANLAJAS, SAN LUIS POTOSI, CON UNA SUPERFICIE DE 400.00 M2 (CUATROCIENTOS METROS CUADRADOS), Y LAS SIGUIENTES MEDIDAS Y COLINDANCIAS:

**AL NORTE:** Mide 20.00 veinte metros, colinda con lote 03;

**AL SUR:** Mide 20.00 veinte metros, colinda con lote 05;

**AL ESTE:** Mide 20.00 veinte metros, colinda con lote 06;

**AL OESTE:** Mide 20.00 veinte metros, colinda con calle Alejandro.

**FRACCION 29:** IDENTIFICADO COMO LOTE CINCO, MANZANA 9, UBICADO EN AGUA HEDIONDA, TANLAJAS, SAN LUIS POTOSI, CON UNA SUPERFICIE DE 400.00 M2 (CUATROCIENTOS METROS CUADRADOS), Y LAS SIGUIENTES MEDIDAS Y COLINDANCIAS:

**AL NORTE:** Mide 20.00 veinte metros, colinda con lote 04;

**AL SUR:** Mide 20.00 veinte metros, colinda con calle Olivo;

**AL ESTE:** Mide 20.00 veinte metros, colinda con lote 06;

**AL OESTE:** Mide 20.00 veinte metros, colinda con calle Alejandro.

**FRACCION 30:** IDENTIFICADO COMO LOTE SEIS, MANZANA 9, UBICADO EN AGUA HEDIONDA, TANLAJAS, SAN LUIS POTOSI, CON UNA SUPERFICIE DE 800.00 M2 (OCHOCIENTOS METROS CUADRADOS), Y LAS SIGUIENTES MEDIDAS Y COLINDANCIAS:

**AL NORTE:** Mide 20.00 veinte metros, colinda con lote 02;

**AL SUR:** Mide 20.00 veinte metros, colinda con calle Olivo;

**AL ESTE:** Mide 40.00 cuarenta metros, colinda con calle Alondra;

**AL OESTE:** En dos líneas, la primera mide 20.00 veinte metros, colinda con lote 04 y 20.00 veinte metros, colinda con lote 05.

**FRACCION 31:** IDENTIFICADO COMO LOTE UNO, MANZANA 10, UBICADO EN AGUA HEDIONDA, TANLAJAS, SAN LUIS POTOSI, CON UNA SUPERFICIE DE 958.85 M2 (NOVECIENTOS CINCUENTA Y OCHO METROS OCHENTA Y CINCO CENTIMETROS CUADRADOS), Y LAS SIGUIENTES MEDIDAS Y COLINDANCIAS:

**AL NORTE:** Mide 40.00 cuarenta metros, colinda con calle Olivo;

**AL SUR:** Mide 40.02 cuarenta metros con cero dos centímetros, colinda con propiedad privada;

**AL ESTE:** Mide 24.71 veinticuatro metros con setenta y un centímetros, colinda con calle Alondra;

**AL OESTE:** Mide 23.23 veintitrés metros con veintitrés centímetros, colinda con calle Alejandro.

*Handwritten signatures and initials on the right margin.*

**FRACCION 32: IDENTIFICADO COMO LOTE UNO, MANZANA 11, UBICADO EN AGUA HEDIONDA, TANLAJAS, SAN LUIS POTOSI, CON UNA SUPERFICIE DE 400.00 M2 (CUATROCIENTOS METROS CUADRADOS), Y LAS SIGUIENTES MEDIDAS Y COLINDANCIAS:**

**AL NORTE:** Mide 20.00 veinte metros, colinda con calle Victoria;

**AL SUR:** Mide 20.00 veinte metros, colinda con lote 03;

**AL ESTE:** Mide 20.00 veinte metros, colinda con lote 02;

**AL OESTE:** Mide 20.00 veinte metros, colinda con calle Alondra.

**FRACCION 33: IDENTIFICADO COMO LOTE DOS, MANZANA 11, UBICADO EN AGUA HEDIONDA, TANLAJAS, SAN LUIS POTOSI, CON UNA SUPERFICIE DE 400.00 M2 (CUATROCIENTOS METROS CUADRADOS), Y LAS SIGUIENTES MEDIDAS Y COLINDANCIAS:**

**AL NORTE:** Mide 20.00 veinte metros, colinda con calle Victoria;

**AL SUR:** Mide 20.00 veinte metros, colinda con lote 04;

**AL ESTE:** Mide 20.00 veinte metros, colinda con calle Alma;

**AL OESTE:** Mide 20.00 veinte metros, colinda con lote 01.

**FRACCION 34: IDENTIFICADO COMO LOTE TRES, MANZANA 11, UBICADO EN AGUA HEDIONDA, TANLAJAS, SAN LUIS POTOSI, CON UNA SUPERFICIE DE 400.00 M2 (CUATROCIENTOS METROS CUADRADOS), Y LAS SIGUIENTES MEDIDAS Y COLINDANCIAS:**

**AL NORTE:** Mide 20.00 veinte metros, colinda con lote 01;

**AL SUR:** Mide 20.00 veinte metros, colinda con lote 05;

**AL ESTE:** Mide 20.00 veinte metros, colinda con lote 04;

**AL OESTE:** Mide 20.00 veinte metros, colinda con calle Alondra.

**FRACCION 35: IDENTIFICADO COMO LOTE CUATRO, MANZANA 11, UBICADO EN AGUA HEDIONDA, TANLAJAS, SAN LUIS POTOSI, CON UNA SUPERFICIE DE 400.00 M2 (CUATROCIENTOS METROS CUADRADOS), Y LAS SIGUIENTES MEDIDAS Y COLINDANCIAS:**

**AL NORTE:** Mide 20.00 veinte metros, colinda con lote 02;

**AL SUR:** Mide 20.00 veinte metros, colinda con lote 05;

**AL ESTE:** Mide 20.00 veinte metros, colinda con Alma;

**AL OESTE:** Mide 20.00 veinte metros, colinda con lote 03.

**FRACCION 36: IDENTIFICADO COMO LOTE CINCO, MANZANA 11, UBICADO EN AGUA HEDIONDA, TANLAJAS, SAN LUIS POTOSI, CON UNA SUPERFICIE DE 800.00 M2 (OCHOCIENTOS METROS CUADRADOS), Y LAS SIGUIENTES MEDIDAS Y COLINDANCIAS:**

**AL NORTE:** En dos líneas, la primera mide 20.00 veinte metros, colinda con lote 03 y la segunda mide 20.00 veinte metros, colinda con lote 04;

**AL SUR:** Mide 40.00 cuarenta metros, colinda con lote 06;

*[Vertical list of handwritten signatures and initials on the right margin]*





H. AYUNTAMIENTO CONSTITUCIONAL 2021-2024 TANLAJAS, S.L.P.

**AL ESTE:** Mide 20.00 veinte metros, colinda con calle Alma;  
**AL OESTE:** Mide 20.00 veinte metros, colinda con calle Alondra.  
**FRACCION 37:** IDENTIFICADO COMO LOTE SEIS, MANZANA 11, UBICADO EN AGUA HEDIONDA, TANLAJAS, SAN LUIS POTOSI, CON UNA SUPERFICIE DE 1,200.00 M2 (MIL DOSCIENTOS METROS CUADRADOS), Y LAS SIGUIENTES MEDIDAS Y COLINDANCIAS:

**AL NORTE:** Mide 40.00 cuarenta metros, colinda con lote 05;  
**AL SUR:** En tres líneas quebradas, la primera mide 20.00 veinte metros, colinda con calle Olivo, la segunda mide 20.00 veinte metros y la tercera línea mide 20.00 veinte metros, ambas colindan con lote 07;

**AL ESTE:** Mide 40.00 cuarenta metros, colinda con calle Alma;  
**AL OESTE:** Mide 20.00 veinte metros, colinda con calle Alondra.  
**FRACCION 38:** IDENTIFICADO COMO LOTE SIETE, MANZANA 11, UBICADO EN AGUA HEDIONDA, TANLAJAS, SAN LUIS POTOSI, CON UNA SUPERFICIE DE 400.00 M2 (CUATROCIENTOS METROS CUADRADOS), Y LAS SIGUIENTES MEDIDAS Y COLINDANCIAS:

**AL NORTE:** Mide 20.00 veinte metros, colinda con lote 06;  
**AL SUR:** Mide 20.00 veinte metros, colinda con calle Olivo;  
**AL ESTE:** Mide 20.00 veinte metros, colinda con lote 06;  
**AL OESTE:** Mide 20.00 veinte metros, colinda con calle Alondra.

**FRACCION 39:** IDENTIFICADO COMO LOTE UNO, MANZANA 12, UBICADO EN AGUA HEDIONDA, TANLAJAS, SAN LUIS POTOSI, CON UNA SUPERFICIE DE 1,182.98 M2 (MIL CIENTO OCHENTA Y DOS METROS CON NOVENTA Y OCHO CENTIMETROS CUADRADOS), Y LAS SIGUIENTES MEDIDAS Y COLINDANCIAS:

**AL NORTE:** Mide 38.36 treinta y ocho metros con treinta y seis centímetros, colinda con calle Olivo;  
**AL SUR:** En tres líneas quebradas, la primera mide 24.32 veinticuatro metros con treinta y dos centímetros, la segunda mide 8.21 ocho metros con veintidós centímetros, ambas colindan con propiedad privada y la tercera línea mide 20.00 veinte metros, con lote 02.

**AL ESTE:** Mide 29.90 veintinueve metros con noventa centímetros, colinda con calle Marijose;  
**AL OESTE:** Mide 25.04 veinticinco metros cero cuatro centímetros, colinda con calle Alondra.

**FRACCION 40:** IDENTIFICADO COMO LOTE DOS, MANZANA 12, UBICADO EN AGUA HEDIONDA, TANLAJAS, SAN LUIS POTOSI, CON UNA SUPERFICIE DE 800.02 M2 (OCHOCIENTOS METROS CERO DOS CENTIMETROS CUADRADOS), Y LAS SIGUIENTES MEDIDAS Y COLINDANCIAS:

**AL NORESTE:** Mide 40.00 cuarenta metros, colinda con calle Marijose;  
**AL SURESTE:** Mide 20.00 veinte metros, colinda con lote 03;

*[Handwritten signatures and notes on the right margin, including 'H. S. ...' and '18/11']*

**VENUSTIANO CARRANZA S/N ZONA CENTRO  
C.P. 79810 TANLAJAS, S.L.P.**



H. AYUNTAMIENTO  
CONSTITUCIONAL  
2021-2024  
TANLAJAS, S.L.P.

**AL NOROESTE:** Mide 20.00 veinte metros, colinda con lote 01;

**AL SUROESTE:** Mide 40.00 cuarenta metros, colinda con propiedad privada.

**FRACCION 41: IDENTIFICADO COMO LOTE TRES, MANZANA 12, UBICADO EN AGUA HEDIONDA, TANLAJAS, SAN LUIS POTOSI, CON UNA SUPERFICIE DE 1,200.04 M2 (MIL DOSCIENTOS METROS CERO GUA TRO CENTÍMETROS CUADRADOS), Y LAS SIGUIENTES MEDIDAS Y COLINDANCIAS:**

**AL NORESTE:** Mide 60.00 sesenta metros, colinda con calle Marijose;

**AL SURESTE:** Mide 20.00 veinte metros, colinda con lote 04;

**AL NOROESTE:** Mide 20.00 veinte metros, colinda con lote 02;

**AL SUROESTE:** Mide 60.00 sesenta metros, colinda con propiedad privada.

**FRACCION 42: IDENTIFICADO COMO LOTE CUATRO, MANZANA 12, UBICADO EN AGUA HEDIONDA, TANLAJAS, SAN LUIS POTOSI, CON UNA SUPERFICIE DE 400.00 M2 (CUATROCIENTOS METROS CUADRADOS), Y LAS SIGUIENTES MEDIDAS Y COLINDANCIAS:**

**AL NORESTE:** Mide 20.00 veinte metros, colinda con calle Marijose;

**AL SURESTE:** Mide 20.00 veinte metros, colinda con el cruce de las calles, Marijose y calle Jorge;

**AL NOROESTE:** Mide 20.00 veinte metros, colinda con lote 03;

**AL SUROESTE:** Mide 20.00 veinte metros, colinda con propiedad privada.

**FRACCION 43: IDENTIFICADO COMO LOTE UNO, MANZANA 13, UBICADO EN AGUA HEDIONDA, TANLAJAS, SAN LUIS POTOSI, CON UNA SUPERFICIE DE 800.00 M2 (OCHOCIENTOS METROS CUADRADOS), Y LAS SIGUIENTES MEDIDAS Y COLINDANCIAS:**

**AL NORTE:** Mide 40.00 cuarenta metros, colinda con calle Victoria;

**AL SUR:** Mide 40.00 cuarenta metros, colinda con lote 02;

**AL ESTE:** Mide 20.00 veinte metros, colinda con calle Johana;

**AL OESTE:** Mide 20.00 veinte metros, colinda con calle Alma.

**FRACCION 44: IDENTIFICADO COMO LOTE DOS, MANZANA 13, UBICADO EN AGUA HEDIONDA, TANLAJAS, SAN LUIS POTOSI, CON UNA SUPERFICIE DE 3,200.00 M2 (TRES MIL DOSCIENTOS METROS CUADRADOS), Y LAS SIGUIENTES MEDIDAS Y COLINDANCIAS:**

**AL NORTE:** Mide 40.00 cuarenta metros, colinda con lote 01;

**AL SUR:** Mide 40.00 cuarenta metros, colinda con calle Olivo;

**AL ESTE:** Mide 80.00 ochenta metros, colinda con calle Johana;

**AL OESTE:** Mide 80.00 ochenta metros, colinda con calle Alma.

**FRACCION 45: IDENTIFICADO COMO LOTE UNO, MANZANA 14, UBICADO EN AGUA HEDIONDA, TANLAJAS, SAN LUIS POTOSI, CON UNA SUPERFICIE DE 1,149.28 M2 (MIL CIENTO CUARENTA Y NUEVE METROS CON VEINTIOCHO CENTIMETROS CUADRADOS), Y LAS SIGUIENTES MEDIDAS Y COLINDANCIAS:**

*Alcaldé*  
*Antonio*  
*San*  
*Jorge*  
*Alcaldé*

**VENUSTIANO GARRANZA S/N ZONA CENTRO  
C.P. 79810 TANLAJAS, S.L.P.**





H. AYUNTAMIENTO  
CONSTITUCIONAL  
2021-2024  
TANLAJAS, S.L.P.

**AL NORTE:** Mide 45.00 cuarenta y cinco metros, colinda con calle Olivo;

**AL SUR:** En tres líneas quebradas, la primera mide 20.00 veinte metros, colinda con lote 02, la segunda mide 9.92 nueve metros con noventa y dos centímetros y la tercera línea mide 24.36 veinticuatro metros con treinta y seis centímetros, ambas colindan con resto de la propiedad del señor Víctor Hugo Martínez Guerrero;

**AL ESTE:** Mide 20.63 veinte metros con sesenta y tres centímetros, colinda con calle Johana;

**AL OESTE:** Mide 35.63 treinta y cinco metros con sesenta y tres centímetros, colinda calle Marijose.

**FRACCION 46:** IDENTIFICADO COMO LOTE DOS, MANZANA 14, UBICADO EN AGUA HEDIONDA, TANLAJAS, SAN LUIS POTOSI, CON UNA SUPERFICIE DE 600.00 M2 (SEISCIENTOS METROS CUADRADOS), Y LAS SIGUIENTES MEDIDAS Y COLINDANCIAS:

**AL NORESTE:** En cuatro líneas la primera mide 15.00 quince metros, la segunda mide 8.63 ocho metros con sesenta y tres centímetros, la tercera mide 7.13 siete metros con trece centímetros y la cuarta línea mide 0.62 cero metros sesenta y dos centímetros, todas colindan con resto de la propiedad del señor Víctor Hugo Martínez Guerrero;

**AL SURESTE:** Mide 16.64 dieciséis metros sesenta y cuatro centímetros, colinda con resto de la propiedad del señor Víctor Hugo Martínez Guerrero;

**AL NOROESTE:** Mide 20.00 veinte metros, colinda con lote 02;

**AL SUROESTE:** Mide 30.61 treinta metros con sesenta y un centímetros, colinda con calle Marijose.

**FRACCION 47:** IDENTIFICADO COMO LOTE UNO, MANZANA 15, UBICADO EN AGUA HEDIONDA, TANLAJAS, SAN LUIS POTOSI, CON UNA SUPERFICIE DE 400.00 M2 (CUATROCIENTOS METROS CUADRADOS), Y LAS SIGUIENTES MEDIDAS Y COLINDANCIAS:

**AL NORTE:** Mide 20.00 veinte metros, colinda con calle Victoria;

**AL SUR:** Mide 20.00 veinte metros, colinda con lote 02;

**AL ESTE:** Mide 20.00 veinte metros, colinda con lote 02;

**AL OESTE:** Mide 20.00 veinte metros, colinda con calle Johana.

**FRACCION 48:** IDENTIFICADO COMO LOTE DOS, MANZANA 15, UBICADO EN AGUA HEDIONDA, TANLAJAS, SAN LUIS POTOSI, CON UNA SUPERFICIE DE 2,000.00 M2 (DOS MIL METROS CUADRADOS), Y LAS SIGUIENTES MEDIDAS Y COLINDANCIAS:

**AL NORTE:** En tres líneas quebradas, la primera mide 20.00 veinte metros y la segunda mide 20.00 metros, ambas colindan con lote 01, y la tercera línea mide 20.00 veinte metros, colinda con calle Victoria;

**AL SUR:** Mide 40.00 cuarenta metros, colinda con lote 03;

**AL ESTE:** Mide 60.00 sesenta metros, colinda con calle Guadalupe;

*[Vertical list of handwritten signatures]*

**VENUSTIANO GARRANZA S/N ZONA CENTRO  
C.P. 79810 TANLAJAS, S.L.P.**



H. AYUNTAMIENTO  
CONSTITUCIONAL  
2021-2024  
TANLAJÁS, S.L.P.

**AL OESTE:** Mide 40.00 cuarenta metros, colinda con calle Johana.

**FRACCION 49:** IDENTIFICADO COMO LOTE TRES, MANZANA 15, UBICADO EN AGUA HEDIONDA, TANLAJAS, SAN LUIS POTOSI, CON UNA SUPERFICIE DE 1,600.00 M2 (MIL SEISCIENTOS METROS CUADRADOS), Y LAS SIGUIENTES MEDIDAS Y COLINDANCIAS:

**AL NORTE:** Mide 40.00 cuarenta metros, con lote 02;

**AL SUR:** Mide 40.00 cuarenta metros, colinda con calle Olivo;

**AL ESTE:** Mide 40.00 cuarenta metros, colinda con calle Guadalupe;

**AL OESTE:** Mide 40.00 cuarenta metros, colinda con calle Johana.

**FRACCION 50:** IDENTIFICADO COMO LOTE UNO, MANZANA 16, UBICADO EN AGUA HEDIONDA, TANLAJAS, SAN LUIS POTOSI, CON UNA SUPERFICIE DE 788.79 M2 (SETECIENTOS OCHENTA Y OCHO METROS SETENTA Y NUEVE CENTIMETROS CUADRADOS), Y LAS SIGUIENTES MEDIDAS Y COLINDANCIAS:

**AL NORTE:** Mide 38.89 treinta y ocho metros con ochenta y nueve centímetros, colinda con calle Olivo;

**AL SUR:** Mide 39.98 treinta y nueve metros con noventa y ocho centímetros, colinda con Víctor Hugo Martínez Guerrero;

**AL ESTE:** Mide 20.92 veinte metros con noventa y dos centímetros, colinda con resto de la propiedad del señor Víctor Hugo Martínez Guerrero;

**AL OESTE:** Mide 20.63 veinte metros con sesenta y tres centímetros, colinda con calle Johana.

**FRACCION 51:** IDENTIFICADO COMO LOTE UNO, MANZANA 17, UBICADO EN AGUA HEDIONDA, TANLAJAS, SAN LUIS POTOSI, CON UNA SUPERFICIE DE 750.19 M2 (SETECIENTOS CINCUENTA METROS DIECINUEVE CENTIMETROS CUADRADOS), Y LAS SIGUIENTES MEDIDAS Y COLINDANCIAS:

**AL NORESTE:** Mide 18.01 dieciocho metros cero un centímetro, colinda con resto de la propiedad del señor Víctor Hugo Martínez Guerrero;

**AL SURESTE:** Mide 18.51 dieciocho metros con cincuenta y un centímetros, colinda con resto de la propiedad del señor Víctor Hugo Martínez Guerrero;

**AL NOROESTE:** Mide 29.99 veintinueve metros con noventa y nueve centímetros, colinda con resto de la propiedad del señor Víctor Hugo Martínez Guerrero;

**AL SUROESTE:** En cuatro líneas, la primera mide 10.12 diez metros con doce centímetros, la segunda mide 6.29 seis metros con veintinueve centímetros, la tercera mide 6.73 seis metros con setenta y tres centímetros, todas colindan con calle Jorge y la cuarta línea mide 18.06 dieciocho metros con cero seis centímetros, colinda con resto de la propiedad del señor Víctor Hugo Martínez Guerrero.

**FRACCION 52:** IDENTIFICADO COMO LOTE UNO, MANZANA 18, UBICADO EN AGUA HEDIONDA, TANLAJAS, SAN LUIS POTOSI, CON UNA SUPERFICIE DE 3,098.85 M2

*[Handwritten signatures and notes on the right margin, including 'AL OESTE' and 'AL SUR']*

**VENUSTIANO BARRANZA S/N ZONA CENTRO  
C.P. 79810 TANLAJAS, S.L.P.**



H. AYUNTAMIENTO  
CONSTITUCIONAL  
2021-2024  
TANLAJÁS, S.L.P.

**(TRES MIL NOVENTA Y OCHO METROS OCHENTA Y CINCO CENTÍMETROS CUADRADOS), Y LAS SIGUIENTES MEDIDAS Y COLINDANCIAS:**

**AL NORTE:** En seis líneas quebradas, la primera mide 20.00 veinte metros, la segunda mide 20.00 veinte metros, la tercera mide 10.00 diez metros, la cuarta mide 9.00 nueve metros, la quinta mide 20.98 veinte metros con noventa y ocho centímetros y la sexta línea mide 19.30 diecinueve metros con treinta centímetros, todas colindan con resto de la propiedad del señor Víctor Hugo Martínez Guerrero;

**AL ESTE:** Mide 95.18 noventa y cinco metros con dieciocho centímetros, colinda con resto de la propiedad del señor Víctor Hugo Martínez Guerrero;

**AL SUROESTE:** En tres líneas, la primera mide 28.45 veintiocho metros con cuarenta y cinco centímetros, la segunda mide 33.64 treinta y tres metros con sesenta y cuatro centímetros, la tercera mide 28.30 veintiocho metros con treinta centímetros, todas colindan con calle Jorge

**AL OESTE:** Mide 5.77 cinco metros con setenta y siete centímetros, colinda con resto de la propiedad del señor Víctor Hugo Martínez Guerrero.

**SUPERFICIE RESTANTE: CON UNA SUPERFICIE DE 50,998.12 M2. (CINCUENTA MIL NOVECIENTOS NOVENTA Y OCHO METROS DOCE CENTÍMETROS) Y LAS SIGUIENTES MEDIDAS Y COLINDANCIAS:**

**AL NORTE:** En tres líneas, la primera mide 38.11 treinta y ocho metros once centímetros, la segunda mide 24.36 veinticuatro metros con treinta y seis centímetros y la tercera línea mide 89.28 ochenta y nueve metros con veintiocho centímetros, todas colindan con área verde;

**AL SURESTE:** En siete líneas quebradas, la primera mide 5.76 cinco metros con setenta y seis centímetros, la segunda mide 20.00 veinte metros, la tercera mide 10.00 diez metros, la cuarta mide 9.00 nueve metros, la quinta mide 20.98 veinte metros con noventa y ocho centímetros, la séptima mide 19.30 diecinueve metros con treinta centímetros, todas estas lindando con lote 01 manzana 18;

**AL ESTE:** Mide 95.18 noventa y cinco metros con dieciocho centímetros, linda con Mariano Sánchez;

**OESTE:** Mide 66.24 sesenta y seis metros con veinticuatro centímetros, colinda con calle Marijose;

**NOROESTE:** En once líneas quebradas, la primera mide 16.64 dieciséis metros sesenta y cuatro centímetros, la segunda mide 7.13 siete metros con trece centímetros y la tercera mide 23.63 veintitrés metros con sesenta y tres centímetros, colindan con lote 02 manzana 14, la cuarta mide 9.92 nueve metros con noventa y dos centímetros y la quinta mide 24.36 veinticuatro metros con treinta y seis centímetros, colindan con lote 01 manzana 14, la sexta mide 9.28 nueve metros con veintiocho centímetros, colinda con calle Johana, la séptima mide 39.98 treinta y nueve metros con noventa y ocho centímetros y la octava mide 20.92 veinte metros con noventa y dos centímetros, colindan con lote 01 manzana 16, la novena

*Vertical signatures and stamps on the right side of the page.*

**VENUSTIANO BARRANZA S/N ZONA CENTRO  
C.P. 79810 TANLAJÁS, S.L.P.**

mide 9.41 nueve metros con cuarenta y un centímetros, la décima mide 10.83 diez metros con ochenta y tres centímetros y la décima primera línea mide 98.70 noventa y ocho metros con setenta centímetros, colindan con calle Guadalupe;

**SUROESTE:** En seis líneas quebradas, la primera mide 69.46 sesenta y nueve metros con cuarenta y seis centímetros, colinda con calle Jorge, la segunda mide 18.51 dieciocho metros con cincuenta y un centímetros, la tercera mide 18.01 dieciocho metros cero un centímetro, la cuarta mide 29.99 veintinueve metros noventa y nueve centímetros y la quinta mide 18.06 dieciocho metros cero seis centímetros, todas estas lindan con lote 01 manzana 17 y la sexta mide 86.46 ochenta y seis metros con cuarenta y seis centímetros, colinda con calle Jorge.

**ÁREA VERDE:** CON UNA SUPERFICIE DE 6,743.06 M2 (SEIS MIL SETECIENTOS CUARENTA Y TRES METROS CERO SEIS CENTÍMETROS) Y LAS SIGUIENTES MEDIDAS Y COLINDANCIAS:

**AL NORTE:** Mide 146.66 ciento cuarenta y seis metros con sesenta y seis centímetros, colinda con comunidad Agua Hedionda;

**AL SUR:** En tres líneas quebradas, la primera mide 89.28 ochenta y nueve metros con veintiocho centímetros, la segunda mide 24.36 veinticuatro metros con treinta y seis centímetros y la tercera línea mide 38.11 treinta y ocho metros con once centímetros, colindando con resto de la propiedad del señor Víctor Hugo Martínez Guerrero;

**AL ESTE:** Mide 55.43 cincuenta y cinco metros con cuarenta y tres centímetros, colinda con Mariano Sánchez;

**AL OESTE:** En tres líneas quebradas, la primera mide 24.31 veinticuatro metros con treinta y un centímetros, la segunda mide 23.07 veintitrés metros cero siete centímetros y la tercera línea mide 9.00 nueve metros, colinda con lote 07 y calle Victoria.

**ÁREA DE VIALIDADES:** SUPERFICIE DE CALLES 17,834.45 M2 (DIECISIETE MIL OCHOCIENTOS TREINTA Y CUATRO METROS CON CUARENTA Y CINCO CENTÍMETROS CUADRADOS).

Por lo anterior, por conducto de la Secretaria General, le solicita al pleno del H. cabildo municipal las y los integrantes que estén por la afirmativa sírvanse por favor manifestarlo levantando la mano, ocho votos, las y los integrantes que estén por la negativa, sírvanse a manifestarlo levantando la mano, cero votos, las y los integrantes que estén por la abstención, sírvanse por favor manifestarlo levantando la mano, cero votos. Resultados señor presidente; **ocho votos a favor, cero votos en contra y cero abstenciones.** .....

Por lo que el pleno del H. Cabildo Municipal por unanimidad aprueba, el siguiente acuerdo; **SE APRUEBA LA SOLICITUD DEL PERMISO DE SUBDIVISIÓN DEL PREDIO DEL SR. VICTOR HUGO MARTINEZ GUERRERO, PROPIETARIO DE**

Handwritten signatures and initials on the right margin, including names like 'H. Martínez', 'S. Sánchez', 'J. Martínez', 'L. Sánchez', and 'M. Sánchez'.



H. AYUNTAMIENTO  
CONSTITUCIONAL  
2021-2024  
TANLAJÁS, S.L.P.

**UN PREDIO URBANO UBICADO EN EL MUNICIPIO DE TANLAJÁS, S.L.P., EL CUAL SERÁ OBJETO DE SUBDIVISIÓN CON UNA SUPERFICIE DE: 13-14-13.00 HAS, CON LAS SIGUIENTES MEDIDAS Y COLINDANCIAS: AL NORTE: EN CINCO LÍNEAS, LA PRIMERA MIDE 106.96 CIENTO SEIS METROS NOVENTA Y SEIS CENTÍMETROS, LA SEGUNDA MIDE 120.00 CIENTO VEINTE METROS, LA TERCERA MIDE 130.09 CIENTO TREINTA METROS CERO NUEVE CENTÍMETROS, LA CUARTA MIDE 79.80 SETENTA Y NUEVE METROS OCHENTA CENTÍMETROS Y LA QUINTA MIDE 74.08 SETENTA Y CUATRO METROS CERO OCHO CENTÍMETROS TODAS ESTAS LINDAN CON COLONIA.**

**AL SUR: EN NUEVE LÍNEAS QUEBRADAS; LA PRIMERA MIDE 54.30 CINCUENTA Y CUATRO METROS TREINTA CENTÍMETROS, LA SEGUNDA MIDE 10.88 DIEZ METROS OCHENTA Y OCHO CENTÍMETROS, LA TERCERA MIDE 52.60 CINCUENTA Y DOS METROS SESENTA CENTÍMETROS, COLINDANDO CON FRACCIÓN B; LA CUARTA MIDE 144.00 CIENTO CUARENTA Y CUATRO METROS, LA QUINTA MIDE 136.00 CIENTO TREINTA Y SEIS METROS, COLINDANDO CON FRACCIONAMIENTO AGUA HEDIONDA; LA SEXTA MIDE 51.74 CINCUENTA Y UN METROS SETENTA Y CUATRO CENTÍMETROS, LA SÉPTIMA MIDE 55.48 CINCUENTA Y CINCO METROS CUARENTA Y OCHO CENTÍMETROS, LA OCTAVA MIDE 83.47 OCHENTA Y TRES METROS CUARENTA Y SIETE CENTÍMETROS Y LA NOVENA MIDE 116.34 CIENTO DIECISÉIS METROS TREINTA Y CUATRO CENTÍMETROS TODAS COLINDANDO CON CARRETERA A TANLAJÁS.**

**AL ORIENTE: EN CUATRO LÍNEAS, LA PRIMERA MIDE 34.70 TREINTA Y CUATRO METROS SETENTA CENTÍMETROS, LA SEGUNDA MIDE 153.00 CIENTO CINCUENTA Y TRES METROS, LA TERCERA MIDE 80.00 OCHENTA METROS Y LA CUARTA MIDE 160.00 CIENTO SESENTA METROS, TODAS LINDANDO CON RANCHO EL COMPLEMENTO, PROPIEDAD DE MARIANO SÁNCHEZ.**

**AL PONIENTE: EN DOS LÍNEAS, LA PRIMERA MIDE 127.56 CIENTO VEINTISIETE METROS CINCUENTA Y SEIS CENTÍMETROS Y LA SEGUNDA MIDE 57.80 CINCUENTA Y SIETE METROS OCHENTA CENTÍMETROS, COLINDANDO CON CARRETERA MÉXICO-LAREDO; INSCRITO EN EL INSTITUTO REGISTRAL Y CATASTRAL DEL SEXTO DISTRITO JUDICIAL DE CIUDAD VALLES, ESTADO DE SAN LUIS POTOSÍ, BAJO EL FOLIO: R06-114379, DICHA SUBDIVISIÓN ES POR CINCUENTA Y DOS FRACCIONES.**

**QUINTO PUNTO DEL ORDEN DEL DIA:** En uso de la voz el C. Genaro Ahumada Cedillo, manifiesta en relación a la solicitud del permiso de la subdivisión realizada por la C. FLORENCIA ROSALBA GUILLEN RODRIGUEZ, propietaria de un Predio Rustico ubicado en el municipio de Tanlaías, S.L.P., el cual será objeto de Subdivisión con una superficie de: 31-44-04 Hectáreas; inscrito en el Instituto Registral y Catastral del Sexto Distrito Judicial de Ciudad Valles, Estado de San Luis

*Handwritten signatures and initials on the right margin, including 'Alcald', 'Simeon...', and others.*

**VENUSTIANO CARRANZA S/N ZONA CENTRO  
C.P. 79810 TANLAJÁS, S.L.P.**



H. AYUNTAMIENTO CONSTITUCIONAL 2021-2024 TANLAJAS, S.L.P.

Potosí, bajo el número 226, del libro de escrituras privadas, con las siguientes medidas y colindancias: AL NORTE MIDE 620.00 METROS CON CAMINO REAL DE TANLAJAS A SAN VICENTE; AL SUR MIDE 470.00 METROS Y LINDA CON PROPIEDAD DE MANUEL M. LARRAGA; AL ORIENTE MIDE 645.00 METROS CON PROPIEDAD DEL SEÑOR ALBERTO GUILLEN LARRAGA Y AL PONIENTE 720.00 METROS CON PROPIEDAD DEL SEÑOR ALBERTO GUILLEN LARRAGA; inscrito en el Instituto Registral y Catastral del Sexto Distrito Judicial de Ciudad Valles, Estado de San Luis Potosí, bajo el numero 226, del libro de escrituras privadas, dicha subdivisión que se solicita es por una fracción que es la siguiente:

**FRACCIÓN 1.- CON SUPERFICIE DE:** 14,986.030 metros cuadrados, con las medidas y colindancias siguientes: **AL NOROESTE:** 120.00 metros, con carretera estatal Tanlajas-Barrancon; **AL NORESTE:** 137.44 metros, colindando con predio de Florencia Rosalba Guillen Rodriguez y Siomara Guillen Rodriguez; **AL PONIENTE:** 113.96 metros, colindando con predio de Florencia Rosalba Guillen Rodriguez y Siomara Guillen Rodriguez; y **AL SUR:** 119.99 metros, colindando con predio de Florencia Rosalba Guillen Rodriguez y Siomara Guillen Rodriguez.

**RESTO DE LA PROPIEDAD.- UNA SUPERFICIE DE:** 29,94-04 HECTAREAS.

Por lo anterior, por conducto de la Secretaria General, le solicita al pleno del H. cabildo municipal las y los integrantes que estén por la afirmativa sírvanse por favor manifestarlo levantando la mano, ocho votos, las y los integrantes que estén por la negativa, sírvanse a manifestarlo levantando la mano, cero votos, las y los integrantes que estén por la abstención, sírvanse por favor manifestarlo levantando la mano, cero votos. Resultados señor presidente; **ocho votos a favor, cero votos en contra y cero abstenciones.** .....

Por lo que el pleno del H. Cabildo Municipal por unanimidad aprueba, el siguiente acuerdo; **SE APRUEBA LA SOLICITUD DEL PERMISO DE SUBDIVISIÓN DEL PREDIO DE LA C. FLORENCIA ROSALBA GUILLEN RODRIGUEZ, PROPIETARIA DE UN PREDIO RUSTICO UBICADO EN EL MUNICIPIO DE TANLAJÁS, S.L.P., EL CUAL SERÁ OBJETO DE SUBDIVISIÓN CON UNA SUPERFICIE DE: 31-44-04 HECTÁREAS; INSCRITO EN EL INSTITUTO REGISTRAL Y CATASTRAL DEL SEXTO DISTRITO JUDICIAL DE CIUDAD VALLES, ESTADO DE SAN LUIS POTOSÍ, BAJO EL NÚMERO 226, DEL LIBRO DE ESCRITURAS PRIVADAS, CON LAS SIGUIENTES MEDIDAS Y COLINDANCIAS: AL NORTE MIDE 620.00 METROS CON CAMINO REAL DE TANLAJAS A SAN VICENTE; AL SUR MIDE 470.00 METROS Y LINDA CON PROPIEDAD DE MANUEL M. LARRAGA; AL ORIENTE MIDE 645.00 METROS**

Handwritten signatures and initials on the right side of the page, including names like 'S. B. M.', 'A. S.', and 'M. A. T.'.

**CON PROPIEDAD DEL SEÑOR ALBERTO GUILLEN LARRAGA Y AL PONIENTE 720.00 METROS CON PROPIEDAD DEL SEÑOR ALBERTO GUILLEN LARRAGA; INSCRITO EN EL INSTITUTO REGISTRAL Y CATASTRAL DEL SEXTO DISTRITO JUDICIAL DE CIUDAD VALLES, ESTADO DE SAN LUIS POTOSÍ, BAJO EL NUMERO 226, DEL LIBRO DE ESCRITURAS PRIVADAS, DICHA SUBDIVISIÓN ES POR UNA FRACCION.**

**SEXTO PUNTO DEL ORDEN DEL DIA: Asuntos Generales. (No hay).**

**SEPTIMO PUNTO DEL ORDEN DEL DIA: Clausura de la sesión.** Una vez que fueron agotados los puntos del orden del día para los que fueron convocados los miembros del H. Cabildo y al no haber otros asuntos que tratar, el Presidente Municipal Constitucional C. GENARO AHUMADA CEDILLO, da por clausurada la presente reunión ordinaria de cabildo declarando validos los acuerdos que de ella emanaron siendo las 10:45 diez horas con cuarenta y cinco minutos del día 07 de mayo del 2024 dos mil veinticuatro.

Levantando el acta correspondiente de la presente sesión, firmando al margen y al calce los intervinientes.



**PRESIDENCIA**  
H. AYUNTAMIENTO  
CONSTITUCIONAL 2021-2024  
TANLAJAS, S.L.P.

*Genaro Ahumada Cedillo*  
**C.GENARO AHUMADA CEDILLO.**  
PRESIDENTE MUNICIPAL CONSTITUCIONAL

*Flor Zulema Montes Rodríguez*  
**LIC. FLOR ZULEMA MONTES RODRIGUEZ.**  
SECRETARIA GENERAL DEL H. AYUNTAMIENTO.

*Delfino Mauricio Pérez*  
**LIC. DELFINO MAURICIO PÉREZ.**  
SÍNDICO MUNICIPAL.



**C. SILVINA SALVADOR MARTÍNEZ.**  
REGIDORA DE MAYORIA RELATIVA



**C. VICTORIA GÓMEZ HERNÁNDEZ.**  
REGIDOR DE REPRESENTACION  
PROPORCIONAL 1



**C. PEDRO MARTÍNEZ SANTOS.**  
REGIDOR DE REPRESENTACION  
PROPORCIONAL 2



**C. HILARIA SANTIAGO MEDINA.**  
REGIDOR DE REPRESENTACION  
PROPORCIONAL 3



**C. LIC. ZAIDA LIZETH LARRAGA TREJO.**  
REGIDOR DE REPRESENTACION  
PROPORCIONAL 4, SUPLENTE



**C. FAUSTINA HERNÁNDEZ HERNÁNDEZ.**  
REGIDOR DE REPRESENTACION  
PROPORCIONAL 5

**"LAS PRESENTES FIRMAS CORRESPONDEN AL ACTA DE SESIÓN  
ORDINARIA NUMERO 10 DE FECHA 07 DE MAYO DEL 2024"**













LISTA DE ASISTENCIA DE LA SESION ORDINARIA NUMERO 10  
 DE FECHA 07 DE MAYO DEL 2024. PRESIDENCIA



H. AYUNTAMIENTO  
 CONSTITUCIONAL 2021-2024  
 TANLAJAS, S.L.P.

C.GENARO AHUMADA CEDILLO PRESIDENTE MUNICIPAL CONSTITUCIONAL.	
LIC. FLOR ZULEMA MONTES RODRIGUEZ. SECRETARIA GENERAL DEL H. AYUNTAMIENTO	
C.LIC. DELFINO MAURICIO PÉREZ. SÍNDICO MUNICIPAL	
C. SILVINA SALVADOR MARTINEZ. REGIDORA DE MAYORIA RELATIVA	
C. VICTORIA GÓMEZ HERNÁNDEZ. REGIDOR DE REPRESENTACION PROPORCIONAL 1	
C. PEDRO MARTÍNEZ SANTOS. REGIDOR DE REPRESENTACION PROPORCIONAL 2	
C.HILARIA SANTIAGO MEDINA. REGIDOR DE REPRESENTACION PROPORCIONAL 3	
C. LIC. ZAIDA LIZZETH LARRAGA TREJO. REGIDOR DE REPRESENTACION PROPORCIONAL 4, SUPLENTE	
C. FAUSTINA HERNÁNDEZ HERNÁNDEZ. REGIDOR DE REPRESENTACION PROPORCIONAL 5	