

Alondra

C R O Q U I S

PARTE DLE PREDIO RUSTIC UBICADO EN EL CUARTEL OCTAVO DEL MUNICIPIO DE SANTA MARIA DEL RIO, S.L.P.

\*\*\*\*\*

DONANTE:----- PABLO VARGAS IBARRA.

DONATARIO:----- AURELIO VARGAS ROCHA.


FECHA DE OPERACION:----- 05 DE SEPTIEMBRE DEL 2005.

SUPERFICIE DE:----- 420.00 M2.

N O R T E:-  
MIDE 14.00 CATORCE METROS  
Y LINDA CON PABLO VARGAS  
IBARRA.

P O N I E N T E:-  
MIDE 30.00 TREINTA ME-  
TROS Y LINDA CON PA--  
BLO VARGAS GONZALEZ.

O R I E N T E:-  
MIDE 30.00 TREINTA ME-  
TROS Y LINDA CON PABLO  
VARGAS IBARRA.



S U R:-  
MIDE 14.00 CATORCE ME-  
TROS Y LINDA CON CALLE  
MANUEL JOSE OTON.

87


**CROQUIS** DEL PREDIO UBICADO EN LA COLONIA LINDA VISTA, DE LA CIUDAD Y MUNICIPIO DE SANTA MARÍA DEL RÍO, ESTADO DE SAN LUIS POTOSÍ, PROPIEDAD DE LOS SEÑORES PEDRO ESPINOZA CHARQUEÑO Y LUCERO SELENE SALAZAR TOLENTINO QUIEN ESTA FECHA VENDEN A FAVOR DE ALMA GABRIELA ARVIZU RINCON.

SUPERFICIE: 216.00 METROS CUADRADOS



JUAN MARTINEZ  
24.00 METROS

JOSE GUADALUPE  
GONZALEZ ZAVALA  
09.00 METROS



PROPIEDAD PRIVADA  
09.00 METROS



VICENTA VALENTIN  
PACHECO Y/O  
SERVIDUMBRE DE PASO  
24.00 METROS

SANTA MARÍA DEL RÍO, S.L.P. 22 DE DICIEMBRE DEL 2020

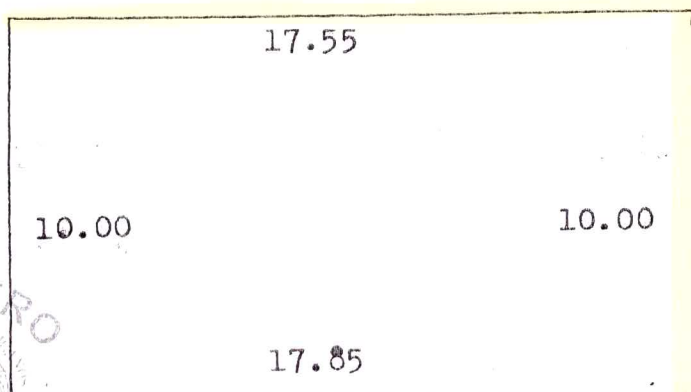
CROQUIS DE UN PREDIO URBANO ACTUALMENTE, UBICADO EN LA ESQUINA QUE FORMAN LAS CALLES DE CARRERA Y PLAN DE SAN LUIS/EN EL CUARTEL NOVENO DE LA CIUDAD DE SANTA MARIA DEL RIO, S.L.P. Y QUE CON ESTA FECHA, LOS SEÑORES/JOSE LUIS= CHAVERRIA NAJERA Y/O JOSE LUIS CHAVERIA NAJERA Y ANITA RIVERA CARRILLO Y/O ANITA RIVERA/ VENDEN A LOS SEÑORES/- -- MA. VENTURA GRIMALDO CHAVARRIA Y RUBEN LOPEZ GRIMALDO./ //

ESCALA: 1 X 200./

SUPERFICIE: 177.00 M2. = =

CALLE ALBERTO CARRERA TORRES/////

ESTEBAN MARTINEZ.



CALLE PLAN DE SAN LUIS.-




JOSE LUIS NARVAEZ GONZALEZ.

SANTA MARIA DEL RIO, S.L.P. A 22 DE MAYO, DEL 2015.-

Fernando

.....  
MEDIANTE  
MARTÍNEZ  
TE LA FÉ  
PÚBLICO.  
DISTRITO  
JO ACTA  
CARGO Y  
STRAL Y  
EL TOMO  
CTUBRE



CATALINA MARTINEZ

25.00 MTRS

CATALINA MARTINEZ

25.00 MTRS

SUPERFICIE: 625.00 MTRS<sup>2</sup>

MODESTO AVILA MORENO  
25.00 MTRS



25.00 MTRS

CALLE SANTIAGO APOSTOL

PROPIETARIO: BERNARDINO MATA MANCILA



Ignacia Pinaon


C R O Q U I S

LOTE CUATRO DEL PREDIO RUSTICO, UBICADO ACTUALMENTE EN  
PRIVADA ALVARO OBREGON, CUARTEL OCTAVO, MUNICIPIO DE SANTA  
MARIA DEL RIO, S.L.P

SUPERFICIE.- 212.04 M2

AL NORTE: MIDE 19.00 Y LINDA CON LOTE TRES.-

AL PONIENTE:  
MIDE 11.16 Y  
LINDA CON  
FLORENCIO  
LERMA.-



AL ORIENTE:  
MIDE 11.16 Y  
LINDA CON  
PRIVADA ALVARO  
OBREGON.-

AL SUR: MIDE 19.00 Y LINDA CON LOTE CINCO.-


Marcelino

C R O Q U I S

PREDIO URBANO, IDENTIFICADO COMO LOTE B, UBICADO EN CALLE VICENTE GUERRERO ZONA CENTRO, MUNICIPIO DE SANTA MARIA DEL RIO S.L.P

SUP.- 83.74 M2

LOTE A  
13.25 METROS



LOTE DOS  
6.32 METROS  
ACTUALMENTE CON  
MARCELINO SEGURA  
HERNANDEZ,

J. GUADALUPE ZAIBORA  
Y PILAR MILAN  
6.32 METROS

LOTE DOS  
13.25 METROS  
ACTUALMENTE CON NORMA VIOLETA Y CARMEN LUCERO  
HERNANDEZ ARAUJO



A  
EL  
A  
E  
35  
OS  
ON  
IS  
A.  
FO  
EL  
HA  
RO  
TE  
59  
AS  
ES  
MIL  
EL  
TA  
OS  
RO  
IEL  
ITA  
NO