



Comité Estatal de Información Estadística y Geográfica de San Luis Potosí

SEGUNDA SESIÓN ORDINARIA
13 de diciembre de 2023

ORDEN DEL DÍA

- I. Verificación del quórum e instalación legal de la sesión.
- II. Palabras de bienvenida del Secretario de Finanzas, en calidad de Presidente del Comité.
- III. Proyectos estadísticos del INEGI presentados por el Secretario Técnico del Comité.
- IV. Resumen de las actividades realizadas dentro del Comité durante el año 2023.
- V. Proyectos de uso de información desarrollados en 2023 y por implementar en el 2024.
- VI. Asuntos generales.
- VII. Clausura de la sesión.

»» Índice



01

Censo Agropecuario 2022

02

Censos Económicos 2024





CENSO · 2022 AGROPECUARIO

RESULTADOS DEFINITIVOS

San Luis Potosí

»»» Diciembre de 2023



¿Qué es el Censo Agropecuario?

Es la **fuentes de información** económica agropecuaria y forestal **más completa y detallada de México.**

Necesaria para **la toma de decisiones, el análisis y la investigación.**

»» Fechas del Censo Agropecuario

El levantamiento del Censo Agropecuario fue del **19 de septiembre al 30 de noviembre de 2022.**

**31 de mayo
2023**

**21 de noviembre
2023**

2022

**Se presentaron los
resultados oportunos**

**Se publican los
resultados definitivos**

RESULTADOS DEFINITIVOS DEL CENSO



SUPERFICIE CON VOCACIÓN AGROPECUARIA Y SUPERFICIE CON APROVECHAMIENTO FORESTAL EN SAN LUIS POTOSÍ



Unidades de producción y superficie agrícola por tipo de unidad de producción

Unidades de producción agropecuaria y forestal

203 256

superficie agrícola
1 117 376
hectáreas



Unidades de producción agropecuaria activas



138 109

y tienen **826 906** hectáreas de superficie agrícola



Unidades de producción forestal activas



60

y tienen **10 414** hectáreas de superficie agrícola



Unidades de producción agropecuaria en descanso



65 087

y tienen **280 056** hectáreas de superficie agrícola

Riego

15.8 %

Temporal

84.2 %



AGRICULTURA A CIELO ABIERTO

PRINCIPALES CULTIVOS, PRODUCCIÓN Y SUPERFICIE SEMBRADA




RESULTADOS DEFINITIVOS
DEL CENSO

 **INEGI**


CENSO 2022
AGROPECUARIO



Producción y superficie sembrada de los principales cultivos anuales

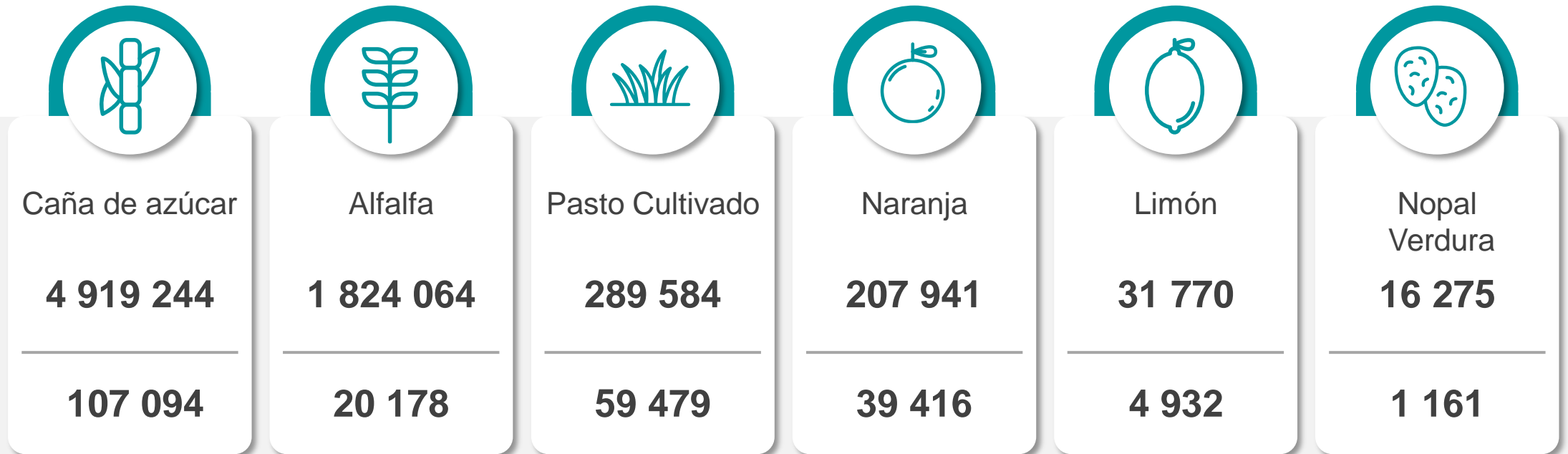


Producción (toneladas)

Superficie sembrada (hectáreas)



Producción y superficie sembrada de los principales cultivos perennes



Producción (toneladas)

4 919 244

1 824 064

289 584

207 941

31 770

16 275

Superficie cultivada (hectáreas)

107 094

20 178

59 479

39 416

4 932

1 161

AGRICULTURA PROTEGIDA



RESULTADOS DEFINITIVOS
DEL CENSO

 **INEGI**


CENSO 2022
AGROPECUARIO



Agricultura protegida

Principales cultivos

con superficie sembrada en hectáreas y con producción en toneladas

Superficie total

1 831

hectáreas

Unidades de
producción

400

Cultivo	Superficie sembrada (hectáreas)			Producción (toneladas)		
	Total	En agricultura protegida	Porcentaje	Total	En agricultura protegida	Porcentaje
Jitomate (tomate rojo)	3 245	1 228	37.8	296 628	224 465	75.7
Pepino	415	355	85.5	43 135	41 970	97.3
Chile	13 290	176	1.3	115 010	25 866	22.5
Arándano	16	8	49.4	45	45	100.0
Manzana	271	1	0.2	76	4	5.4

 **INEGI**



CENSO · 2022
AGROPECUARIO



UNIDADES DE PRODUCCIÓN CON CRÍA Y EXPLOTACIÓN DE ANIMALES EXISTENCIAS



RESULTADOS DEFINITIVOS
DEL CENSO

 **INEGI**


**CENSO 2022
AGROPECUARIO**



Cría de animales en unidades de producción y viviendas, existencias (cabezas)



Bovinos

978 898

963 251

15 647



Porcinos

325 828

297 274

28 554



Gallos, gallinas, pollos y pollitos

20 724 307

20 467 791

256 516



Ovinos

293 543

263 590

29 953



Caprinos

309 721

292 166

17 555



Colmenas (número)

33 700

33 201

499

Total

En unidades de producción

En viviendas



UNIDADES DE PRODUCCIÓN AGROPECUARIA

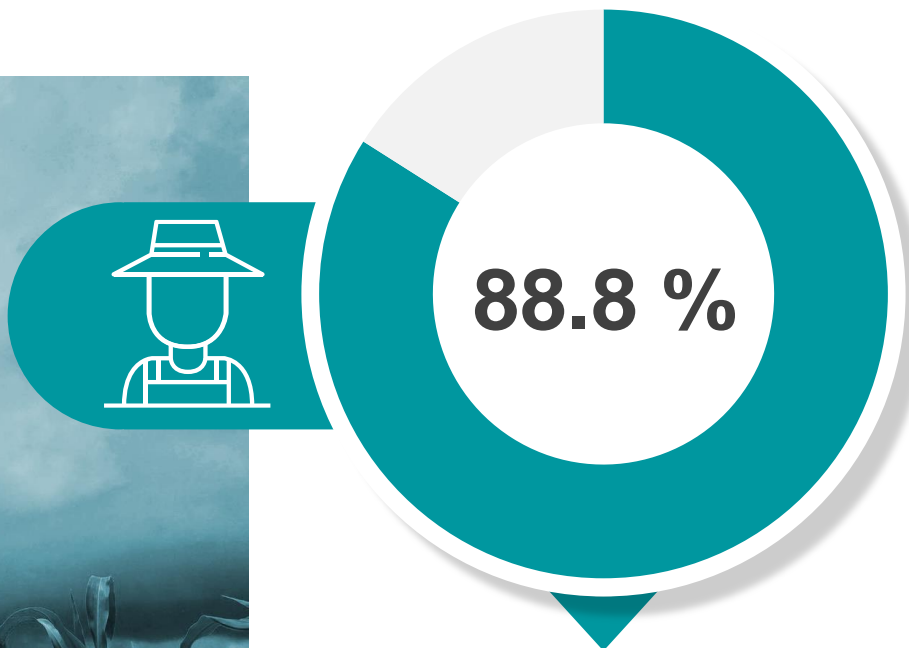
CARACTERÍSTICAS GENERALES



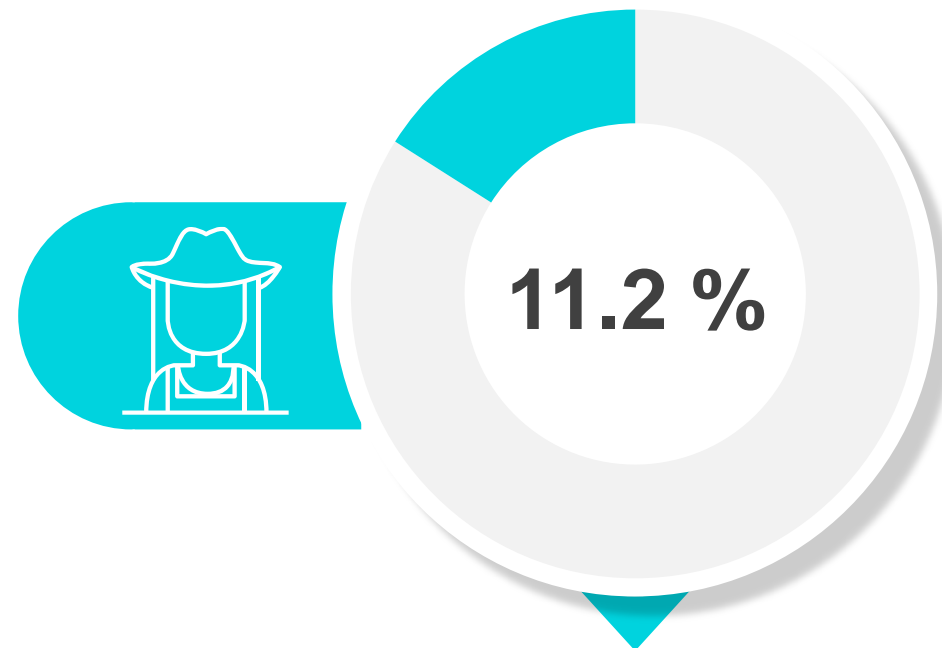
RESULTADOS DEFINITIVOS
DEL CENSO



»»» Total de mano de obra
656 233




Hombres
582 944



Mujeres
73 289

En los últimos quince años ha disminuido la **participación de la mujer** en las labores agropecuarias y del campo

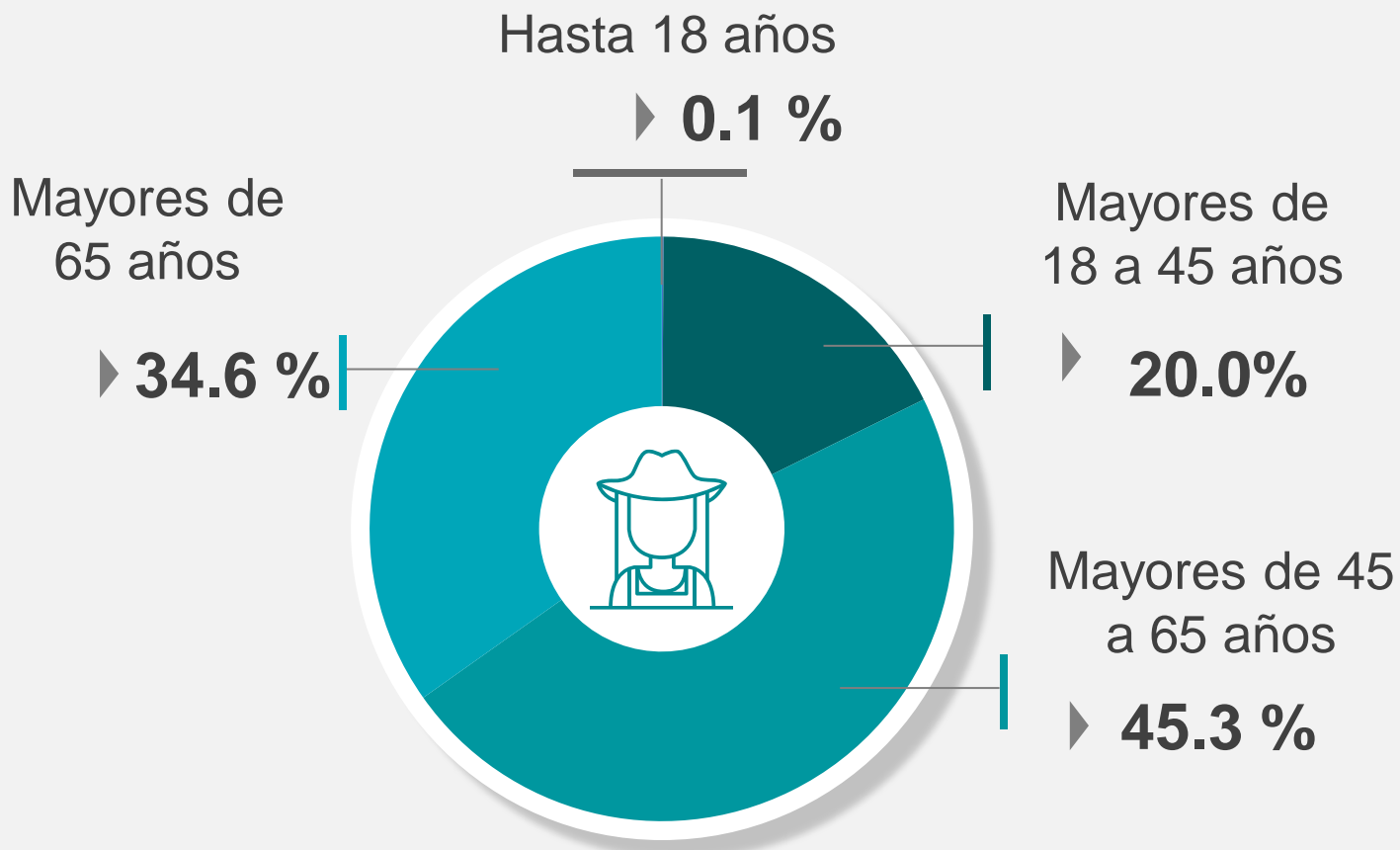



34.6 %

de las y los
productores



son mayores
de **65 años**



46 de cada 100  productores(as) agropecuarios en San Luis Potosí se consideran indígenas

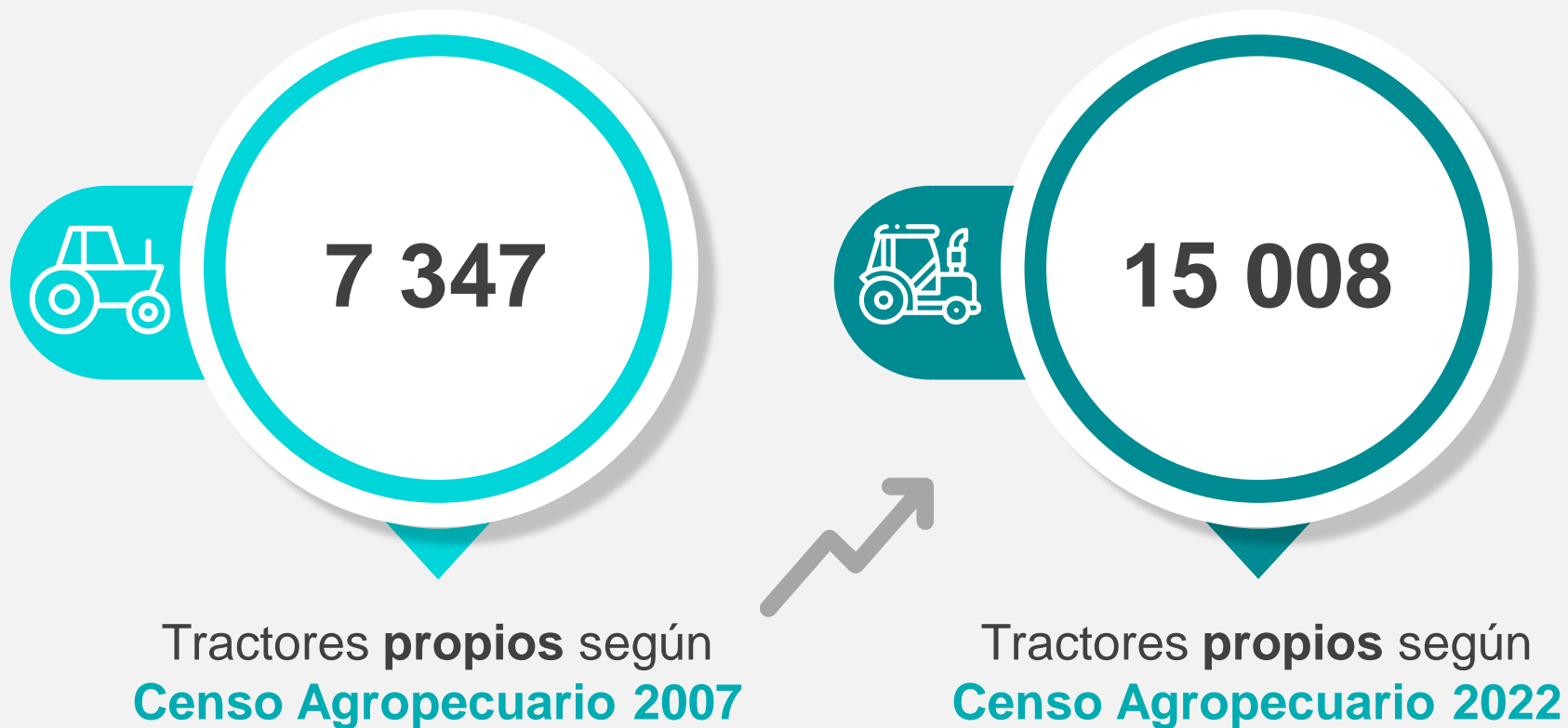


46.4 %
de las productoras y los productores se consideran indígenas

71.5 %
sí habla alguna lengua indígena

28.5 %
no habla alguna lengua indígena

En los últimos quince años el parque vehicular de **tractores propios** prácticamente se ha duplicado



Incremento de
7 661
tractores propios

104.3 %

Tasa de crecimiento anual:
4.9 %



INFORMACIÓN AL ALCANCE DE LA SOCIEDAD



RESULTADOS DEFINITIVOS
DEL CENSO





www.inegi.org.mx

INEGI



f X YouTube Instagram RSS English Otros idiomas Contacto +A

Temas

Programas de información

Sistemas de Consulta

Infraestructura

Acerca del INEGI

Buscar...

Enviar

Inicio / Programas de información



Subsistema de Información Demográfica y Social



Subsistema de Información Económica



Subsistema de Información Geográfica, Medio Ambiente, Ordenamiento Territorial y Urbano



Subsistema de Información de Gobierno, Seguridad Pública e Impartición de Justicia

- > Censos y Conteos
- > Encuestas
- > Registros Administrativos - Estadísticas
- > Características sociodemográficas en áreas pequeñas
- > Históricas
- > Estadísticas experimentales

- > Censos
 - [Censos Económicos](#)
 - > Agropecuarios y Ejidales
 - [Actualización del Marco Censal Agropecuario](#)
 - [Censo Agrícola, Ganadero y Forestal](#)
 - [Censo Ejidal](#)
 - > Encuestas

- > Topografía
- > Estadísticas experimentales

- > Censos
- > Encuestas
- > Registros Administrativos - Estadísticas
- > Históricas
- > Estadísticas experimentales

Compartir Chat Sugerencias

Subsistema de Información Económica

[Censos](#)[Censos Económicos](#)[Agropecuarios y Ejidales](#)[Actualización del Marco Censal Agropecuario](#)[Censo Agrícola, Ganadero y Forestal](#)[2022](#)[2007](#)[1991](#)

Censo Agropecuario (CA) 2022



El Censo Agropecuario 2022 es el noveno censo que se realiza en la historia del país, los datos aquí presentados corresponden a los **Resultados Definitivos**, los cuales ofrecen información estadística más completa de las actividades agrícolas, ganaderas y forestales, que permite tener un contexto global del sector agropecuario y forestal.

[Ver más presentación](#)[Temas relacionados](#)[Cifras oportunas](#)[Última actualización: 31 de mayo de 2023](#)[Cifras definitivas](#)[Última actualización: 21 de noviembre de 2023](#)[Documentación](#)[Tabulados](#)[Datos abiertos](#)[Herramientas](#)[Presentación de resultados nacionales](#)[PDF](#) 3.27 MB[Presentaciones de resultados por entidad federativa](#)[Metodología](#)[Cuestionarios](#)[Glosario](#)[Metadatos \(estándar DDI\)](#)

Tabulados, mapas, metodología y atención a usuarios



118 tabulados

Con un desglose hasta municipio con la gran variedad de temas y las variables captadas.



Mapa Digital de México

Módulo de consulta interactivo que relaciona la información estadística y geográfica del territorio mexicano.



Metodología

Describe las características técnicas, los métodos y procedimientos del censo para diseñar, recolectar, codificar, validar, analizar y obtener resultados.



Documentos

- ✓ Presentaciones
- ✓ Glosario
- ✓ Metadatos
- ✓ Datos abiertos



Atención a usuarios(as)

- ✓ Solicitudes especiales
- ✓ Laboratorio de microdatos
- ✓ Transparencia

[Ver ejemplo de consultas en MDM](#)



Conociendo México

800 111 46 34 • www.inegi.org.mx • atencion.usuarios@inegi.org.mx



www.inegi.org.mx



censos
económicos
2024

ACTIVIDADES PARA LA PREPARACIÓN DE LOS
CENSOS ECONÓMICOS 2024





¿Cuál es el objetivo de los Censos Económicos?



Tienen por objetivo, obtener información estadística básica, sobre todos los establecimientos **productores de bienes, comercializadores de mercancías y prestadores de servicios**, para generar indicadores económicos de México a un **gran nivel de detalle geográfico, sectorial y temático**.

Pilar fundamental del Sistema Nacional de Información Estadística y Geográfica (**SNIEG**).

Importancia de los Censos Económicos



Los resultados de los Censos Económicos permiten conocer y medir los cambios estructurales en la producción del país a un gran nivel de detalle sectorial y geográfico:

- Sector hasta Clase de actividad.
- Entidad federativa hasta manzana.

¿Qué?
¿Cuánto?
¿Dónde?
¿Cómo?
¿Con qué?

...se produce
en la
economía




Unidad de observación



La unidad de observación es el establecimiento, porque permite referenciar la información económica al espacio geográfico en donde se llevan a cabo las actividades.

La definición de establecimiento incluye fábricas, comercios, minas, unidades pesqueras, establecimientos de servicios, etcétera.

Excluye instalaciones no ancladas o no sujetas permanentemente al suelo y el ambulante.



Grupos de trabajo



Universo nacional esperado



Unidades económicas por censar:

Alrededor de 6.6 millones




Viviendas por contar:

Más de 32 millones

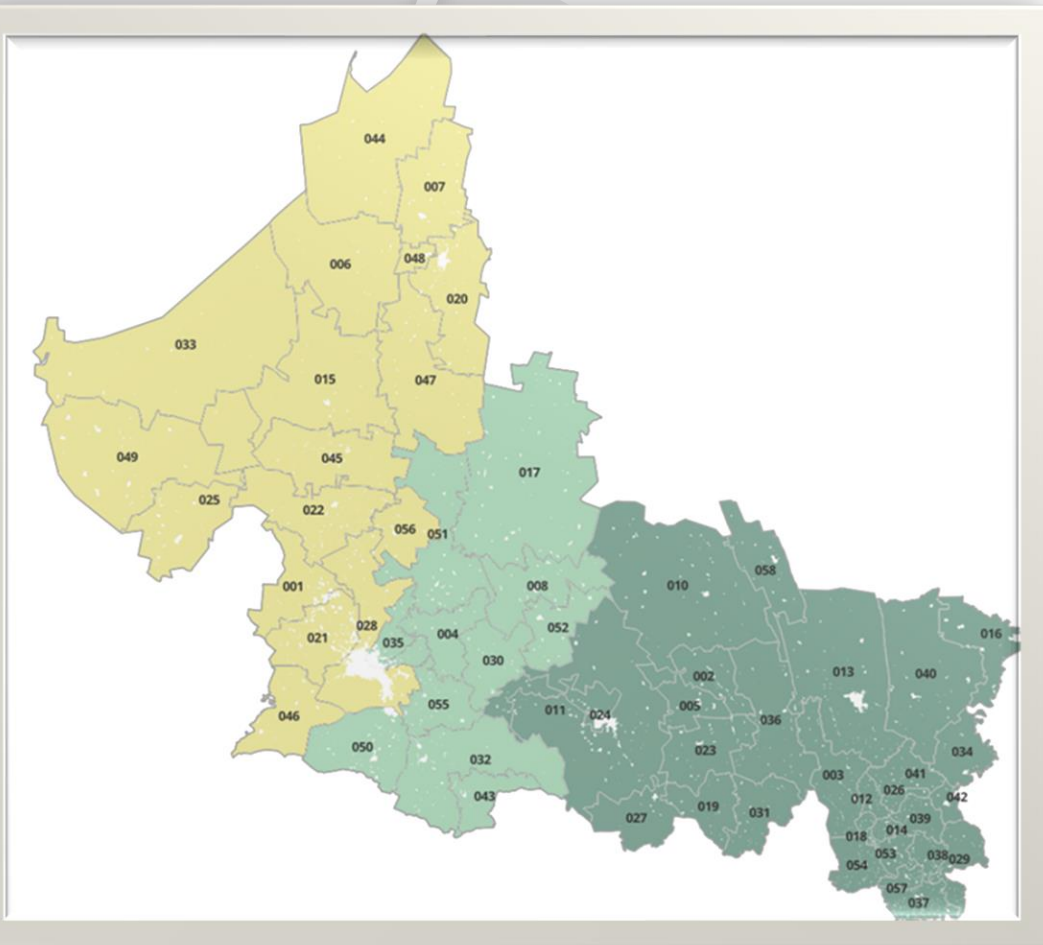


Áreas geográficas a recorrer:

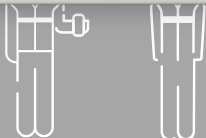
Se recorrerán más de 5,800 localidades urbanas, 267 parques industriales y 16 corredores industriales; alrededor de 1,153 AGEB rurales en muestra y 1.7 millones de manzanas.



Universo Estatal esperado



- Unidades económicas por censar:**
Alrededor de 112 mil unidades
- Viviendas por contar:**
Más de 540 mil
- Áreas geográficas a recorrer:**
Se recorrerán los 58 municipios, 87 localidades, todos los parques y zonas industriales.
- Oficinas y personal:**
Se habilitarán 15 oficinas (3 Oficinas de Coordinaciones de Zona y 12 Oficinas de Coordinaciones Municipales). Se contratarán a más de 400 personas, de las cuales, 290 son censores.




Medios de captación

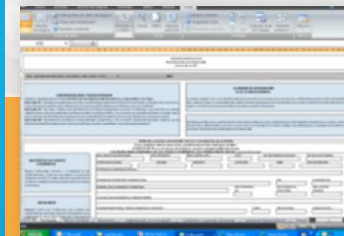


Tres modalidades para captar la información

- Dispositivo de **Cómputo Móvil**
Adaptación de los Sistemas a las nuevas tecnologías (nuevos DCM).
- Cuestionario impreso
- Cuestionario por **Internet**



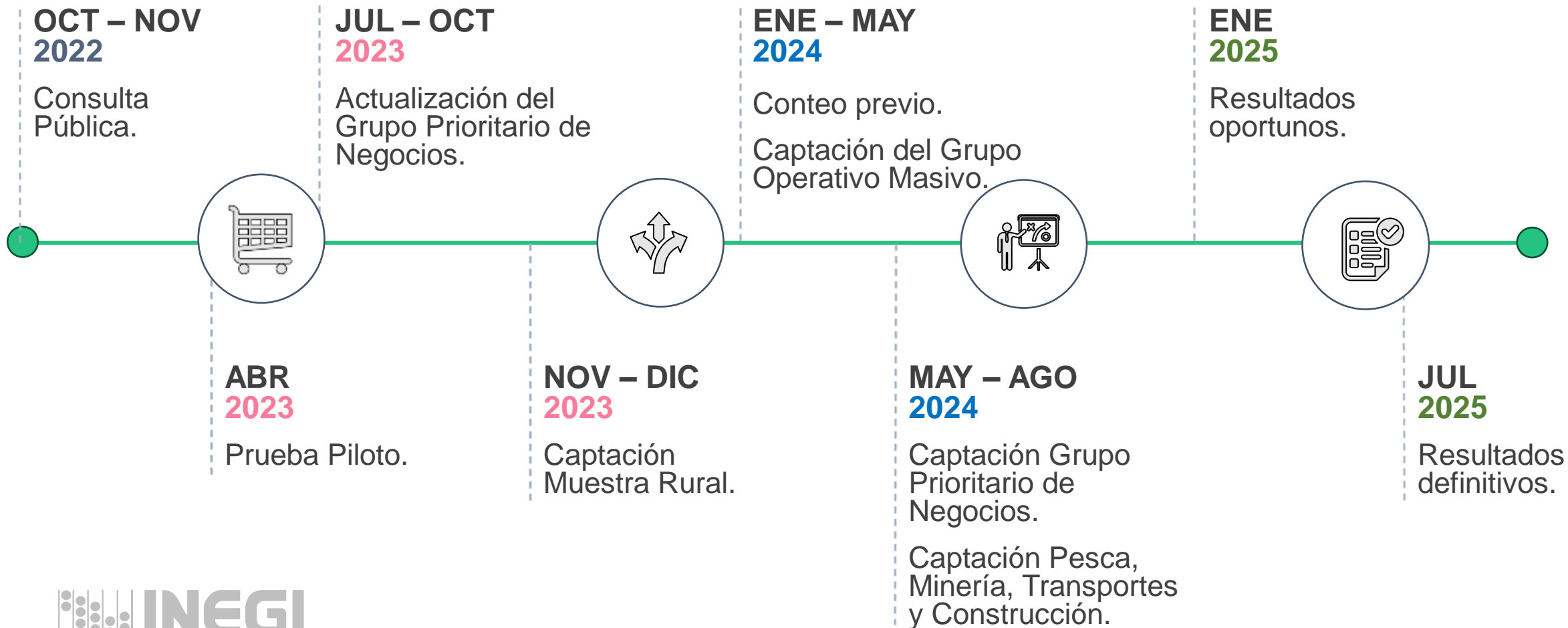
97% de los cuestionarios



50% del valor de la producción censal

Calendario de los

Censos Económicos 2024



Apoyos de organismos

OPERATIVO MASIVO



Oficinas



Aulas



Reclutamiento



Seguridad




Acceso a lugares



Difusión del evento



Proporcionar la información

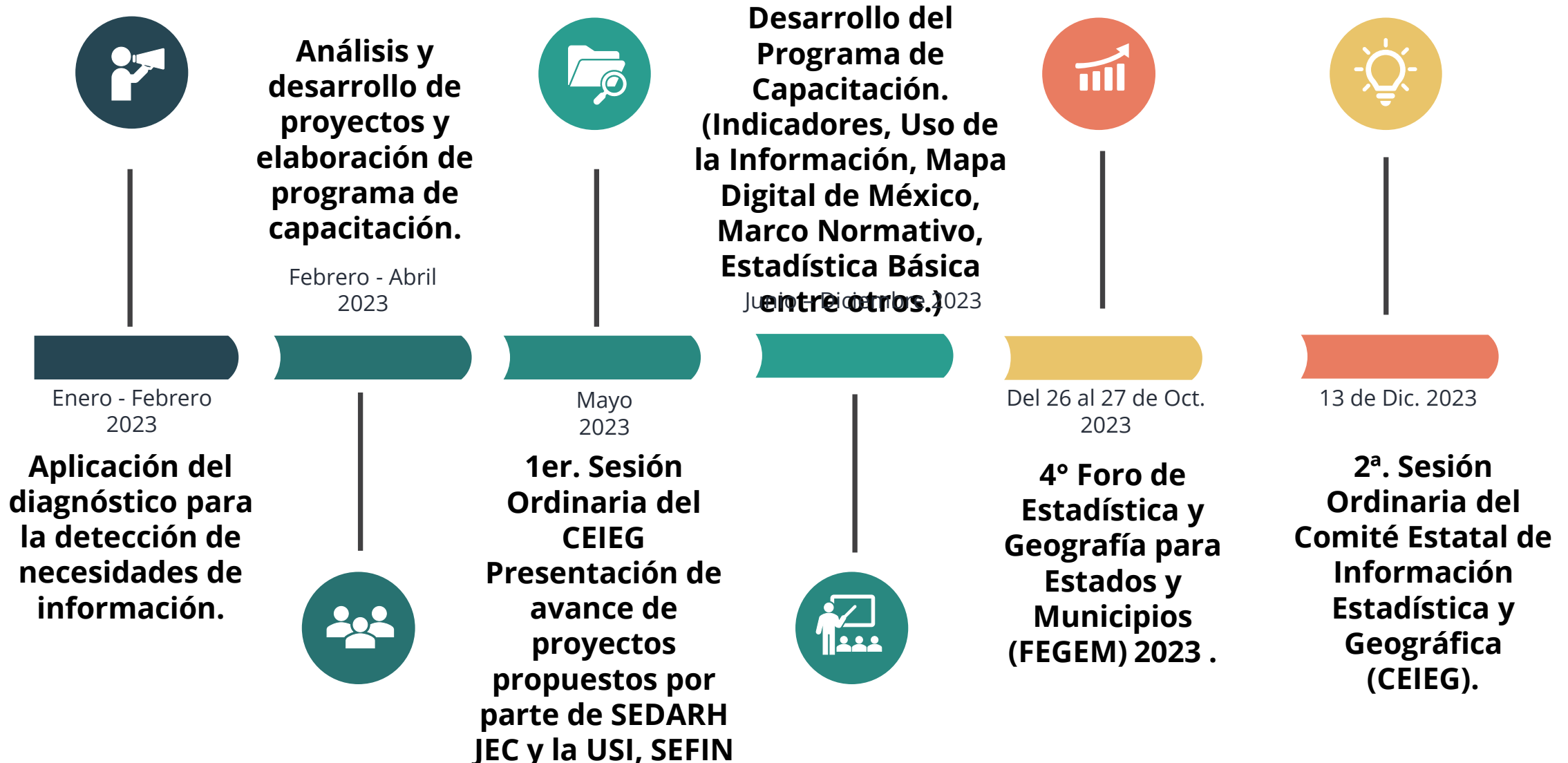




MUCHAS GRACIAS



Resumen de las Actividades realizadas dentro del Comité durante el año 2023



Todas las actividades se encuentran alineadas al Programa Estatal de Estadística y Geografía (PEEG) 2023-2027 y al Programa Anual de Trabajo (PAT) 2023

Actividades alineadas al Programa Estatal de Estadística y Geografía (PEEG) 2023-2027 y al Programa Anual de Trabajo (PAT) 2023



Asesorías y Entregas de información



Talleres para el uso de información del INEGI

Operativo de los Censos de Gobierno

Colaboración para México en Cifras



Actualización del Registro Estadístico Nacional y el Registro Nacional de Información Geográfica (RNIEG)



Asistentes de la Entidad: Secretaría de Finanzas, Secretaría General de Gobierno, Secretaría de Salud, COESPO, Junta Estatal de Caminos

- Se llevo a cabo el 4° Foro de Estadística y Geografía para Estados y Municipios (FEGEM) 2023, organizado por INEGI y el Gobierno del Estado de Durango, el cual su objetivo principal fue el de fortalecer las capacidades institucionales en materia de herramientas de planeación, monitoreo y evaluación.
- En dicho foro, se presentaron conferencias y herramientas informáticas que se implementan en otros gobiernos que se pueden replicar a nivel estatal para el aprovechamiento y uso de la información estadística y geográfica y con ello mejorar de manera sustantiva la gestión pública.

Actividades relevantes CEIEG-SLP 2023

- Seminario de “Buenas Prácticas de monitoreo y evaluación en las entidades federativas, municipios y OSC, 2023”, donde se revisaron temas referentes al monitoreo y evaluación de programas y políticas públicas, además de participar como ponentes en la Mesa de Diálogo “Sistematización de la Información para contribuir a la mejora de la política social”; el tema que se desarrolló fue la explicación del funcionamiento, retos, utilidades, motivación proceso de implementación y futuro del Sistema Estatal de Información (SEI).



Reconocimiento como Mejor práctica a nivel Nacional en la categoría Rendición de Cuentas, Transparencia y Acceso a la Información



SEI SISTEMA ESTATAL DE INFORMACIÓN

Haga clic aquí para seguir este vínculo

- Panorama Sociodemográfico Estatal, Censo 2020 INEGI
- Panorama Sociodemográfico Nacional, Censo 2020 INEGI
- Medición de la Pobreza, 2020 CONEVAL
- Padrón de Pueblos Originarios, INDEPI
- Inversión Pública en Obras y Acciones, Secretaría de Finanzas
- Sistema de Evaluación del Desempeño, Secretaría de Finanzas
- CEIEG-SLP
- Presupuesto Ciudadano

Los datos contenidos en esta plataforma están en versión preliminar y en proceso de validación y dependen de las fuentes de información tanto oficiales como de la administración pública estatal.



BUENAS PRÁCTICAS en MONITOREO, EVALUACIÓN, ENTIDADES FEDERATIVAS, MUNICIPIOS Y OSC, **2023**

18 AÑOS **CONEVAL** Consejo Nacional de Evaluación de la Política de Desarrollo Social

El Consejo Nacional de Evaluación de la Política de Desarrollo Social otorga el presente reconocimiento a:

Sistema Estatal de Información - Secretaría de Finanzas de San Luis Potosí

Como Mejor práctica en la categoría Rendición de cuentas, transparencia y acceso a la información

[Signature]
Dr. José Nabor Cruz Marcelo
Secretario Ejecutivo

Ciudad de México, 20 de octubre de 2023.

Lo que se mide **se puede mejorar** www.coneval.org.mx

<https://sei.slpfinanzas.gob.mx>