

**C R O Q U I S** DEL PREDIO RUSTICO SIN NOMBRE, UBICADO EN EL PUEBLITO, CUARTEL 13/º, EN ESTA CIUDAD Y MUNICIPIO DE SANTA MARÍA DEL RÍO, ESTADO DE SAN LUIS POTOSÍ, PROPIEDAD DEL SEÑOR FELIPE RIVERA GUZMAN Y/O JOSE RIVERA GUZMAN QUIEN ESTA FECHA VENDE A FAVOR DE JULIO RIVERA PEINADO.


**SUPERFICIE: 5, 170 METROS CUADRADOS.**



GENARO ZALAZAR

135.00 METROS

CERRO DE LA  
COMUNIDAD  
38.30 METROS



CAMINO QUE VA A  
OJO CALIENTE  
38.30 METROS



FRANCISCO ORTA

135.00 METROS

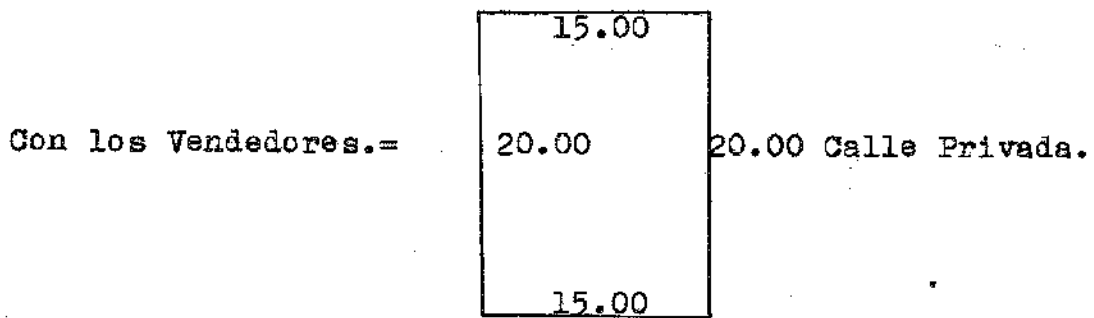
SANTA MARÍA DEL RÍO, S.L.P. A 10 DE DICIEMBRE DEL 2020

CROQUIS de un predio rústico ubicado en el ==  
 Cuartel 8/o.de esta Ciudad y que con esta fecha, los Se-  
 ñores ALVARO CANO GARCIA Y CATALINA DIAZ ORNELAS, venden  
 al Sr. JORGE IVAN VENTURA GUERRERO, representado en este=  
 acto, por el Sr. FRANCISCO GUERRERO MENDOZA.=====

ESCALA:= 1 X 500.=

SUPERFICIE:= 300.00 M2.=====

Vendedores.===

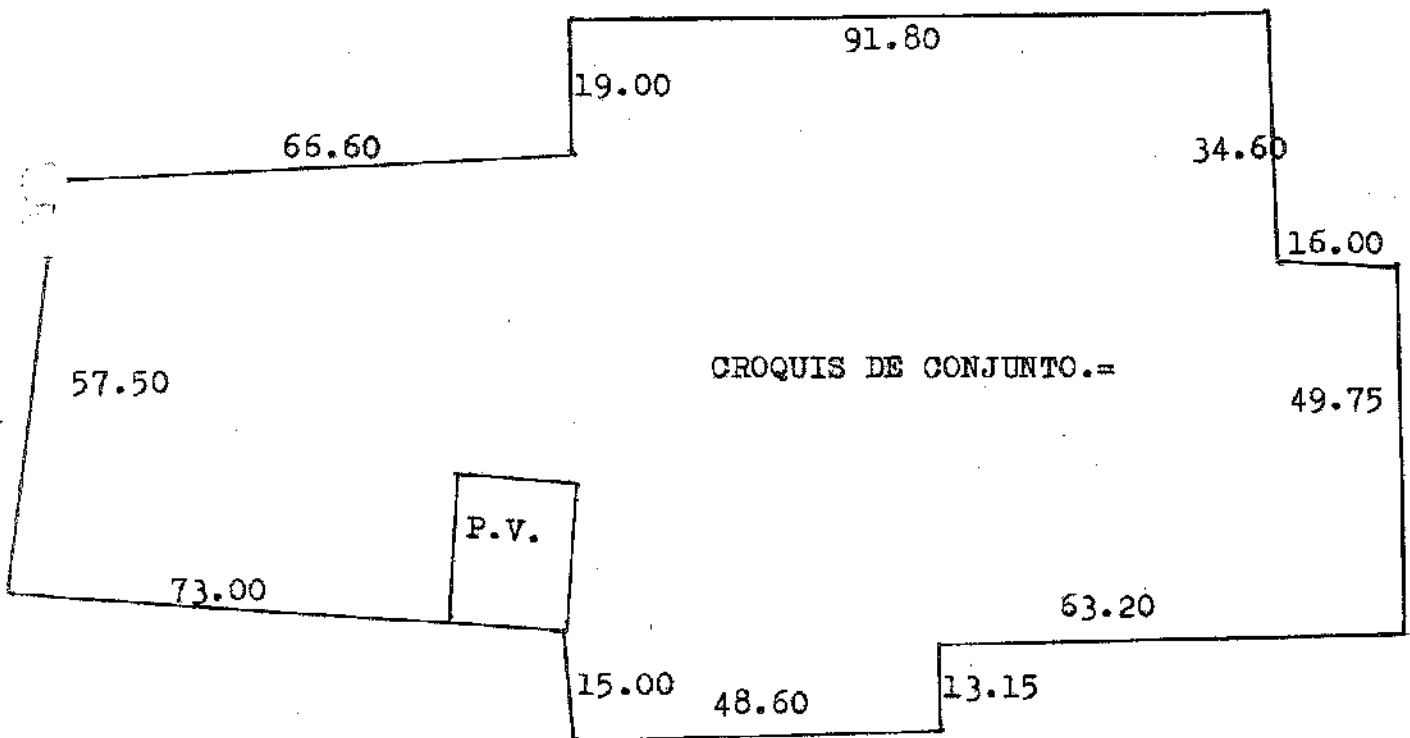


TESORERIA MUNICIPAL  
 STA. MARIA DEL RIO, S. L. P.

Calle Vecinal.



Registro Público de la Propiedad  
 y de Comercio  
 Santa María del Río, S. L. P.



Santa María del Río, S.L.P. a 17 de Octubre, del 2000.=



# GOBIERNO DEL ESTADO DE SAN LUIS POTOSÍ

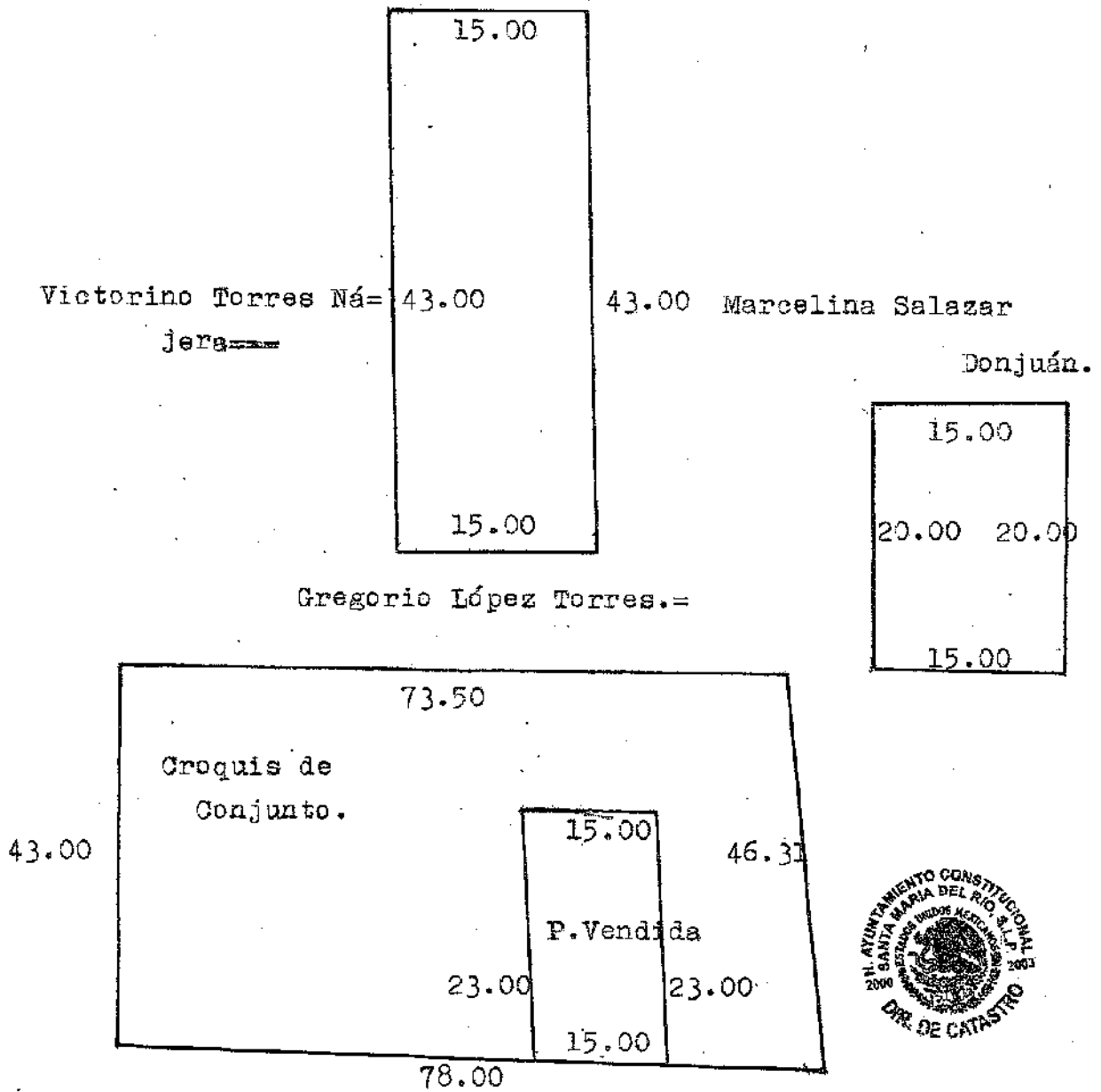
## DIRECCION DEL REGISTRO PUBLICO DE LA PROPIEDAD Y DE COMERCIO

CROQUIS de un predio rústico FUSIONADO por dos fracciones de tierra ubicado en el Cuartel 8/o.de esta Ciudad y que con esta fecha, los C.C.VICTORINO TORRES NAJERA Y ROSA SANTAMARIA LOPEZ, venden a la C.CECILIA SANCHEZ MENDEZ.=====

ESCALA:= 1 X 500.=

SUPERFICIE:= 645.00 M2.=====

Calle de Alvaro Obregón.=



Santa María del Río, S.L.P. a 29 de Diciembre, del 2003.=

C R O Q U I S : de un predio urbano ubicado en la calle Primo Feliciano Velázquez propiedad de la señora MARIA GUADALUPE -- MELCHOR VAZQUEZ DE MARES quien con esta fecha vende una parte (al lado norte) a la señora PAULA VARGAS QUIJANO. - - - - -

ESCALA 1 : 400 y  
1 : 500

SUPERFICIE 125.00 M2.

NORTE

Josefina Rivera Ortiz  
Suc. de Eduarda Piña Luis Hernández.

25.00 M.

MED.

Resto de la propiedad de la vendedora

de Comercio S.L.R. 5.00 M.

Calle Primo Feliciano Velázquez.

O  
T  
E.

25.00 M.

Resto de la propiedad de la vendedora María Guadalupe Melchor Vázquez de Mares.



TESORERIA MUNICIPAL  
STA. MARIA DEL RIO, S. L. P.

CROQUIS DE CONJUNTO:

Antes; Ricardo Juárez  
Ahora; Josefina R.O. Eduarda Piña, Luis Hdez.  
Suc. de Adrián Narvaéz.

MED.

David 9.80 M.

Paula Vargas Q.

Calle 12.39 M.

Cayetano

Primo Feliciano Velázquez.

47.00 M.

Brígido Díaz

S U R.



Registro Público de la Propiedad y de Comercio  
Santa María del Río, S. L. P.

Santa María del Río, S.L.P. a 3 de Noviembre de 1995.

TESORERIA MUNICIPAL  
SANTA MARIA DEL RIO, S. L. P.

99700 TCEI

*huelga* SLP

CROQUIS de un predio urbano ubicado en el número 3 de la calle de Morelos, Cuartel 5o., Manzana 3a., de esta ciudad, que vendió la Srita. Ma. de la Paz Pesina Ponce a la Sra. Profra. Ma. del Rosario Ramirez de Castillo, porción de la finca urbana ubicada en las calles de Porfirio Diaz y Morelos, de esta ciudad.


Escala : 1: 500



TESORERIA MUNICIPAL  
Sta. MARIA DEL RIO, S.L.P.

*Calle Morelos*

*9.90 m.*



REGISTRO PUBLICO  
DE LA PROP. Y DE COMERCIO  
Sta. MARIA DEL RIO, S.L.P.

*Pedro Alguin E.*

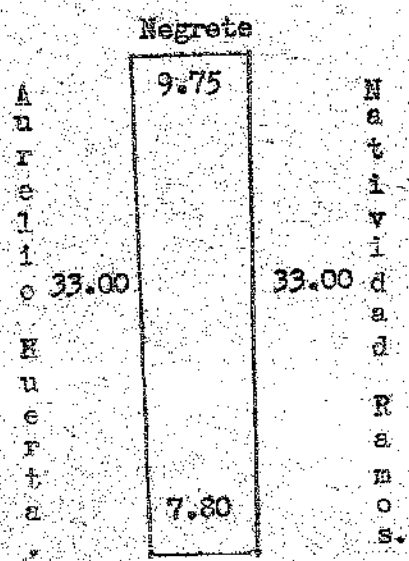
SANTA MA. DEL RIO, S.L.P., a 10 DE NOVIEMBRE DE 1975.

NOTA ORY

CROQUIS DE UN PREDIO SOLAR URBANO, UBICADO EN LA CALLE DE NEGRETE  
 NUM. 30 DE ESTA CIUDAD, QUE VENDE LA SRA. ANTONIA LARA PADRON, A LA-  
 SRITA. GREGORIA MARTINEZ LARA.-----

ESCALA :- 1 X 500.

SUPERFICIE: 322 M2.-



Miguel Martinez.



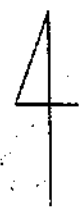
SANTA MARIA DEL RIO, S.L.P. A 15 DE AGOSTO, DE 1,974.-

**CROQUIS.-** Del lote 02 de un predio Urbano ubicado en la calle Cayetano Hernández, ( 15 de Agosto), Col. Guadalupeana, perteneciente a ésta Cabecera Municipal, que con ésta fecha vende una parte el C. MARCO ANTONIO SALDAÑA TORRES, a la C. MA. AMELIA DIAZ NAVARRO.

Con superficie de 360.00 m<sup>2</sup>

MEDIANTE  
LORES Y  
SÍS DE  
TA ARCE  
DISTRITO  
CHO MIL  
CARGO Y  
STRAL Y  
LIO REAL

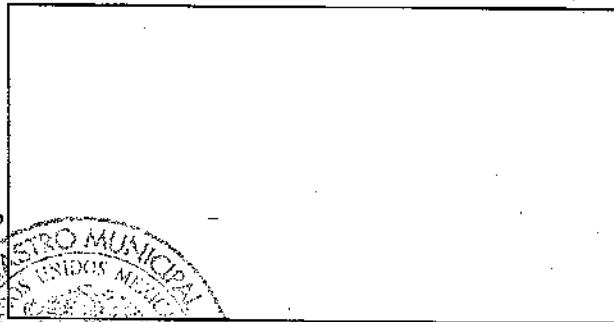
NTÉSIMO  
RGO DEL  
JNO, CON  
OLIZADO  
AYETANO  
DEL RÍO  
ISTRAL Y  
ESPODE



**AL NORTE.** Mide 20.00 metros y colinda  
Con Lote 01.

**AL PONIENTE.-**  
Mide 18.00 metros  
y colinda con  
Calle Sin Nombre  
Actualmente 15 de Agosto

**AL ORIENTE.-**  
Mide 18.00 metros  
y colinda con Benito Meléndez



**AL SUR.-** Mide 20.00 metros y colinda  
Con Lote 03

ÓN.

**C R O Q U I S: DE DOS PREDIOS RUSTICOS DENOMINADOS "EL GARAMBULLI UBICADOS EN EL CUARTEL 11e ONCE DE ESTA CIUDAD DE SANTA MARIA DEL RIO ESTADO DE SAN LUIS POTOSI, LOS CUALES POR ESTAR CONTIGUOS LOS FUSION PARA FORMAR UNA SOLA UNIDAD, PROPIEDAD DE OMAR NAJERA ZAVALA, QUIEN ADQUIERE MEDIANTE COMPRA QUE LE HACE A LOS SEÑORES RAMON CHAVARRIA Y BERTILIA SEVILLA CHAVARRIA.**

**SUPERFICIE: 600.00 M2.**

**SALOMON MARTINEZ MELENDEZ**

**PROPIEDAD DE**

**JULIA ZAVALA**

**18.00m.**

**33.00 m.**

**18.00m.**

**CALLE**

**MINA**

**33.50m.**



**RABDALENO MEZA PIÑON ANTES, AHORA**

**ROLFO NAJERA ZAVALA**



Registro Publico de la Propiedad y de Comercio  
STA. MA. DEL RIO, S. L. P.



4

60.71

5

5

8.99

68.71

Titulo de  
**FERNANDO FRAGA NARVAEZ**  
 de la obra en derechos de  
 Asistencia Social a favor  
 de la Srta. **Rodriguez**

A=2971.13 m<sup>2</sup>

127.97

20.72

VERONICA FRAGA NARVAEZ

125.29

112.53

A=1390.30 m<sup>2</sup>

12.77

57.53

A=5935.20 m<sup>2</sup>

MARIA DE JESUS FRAGA NARVAEZ  
 SUPERFICIE: 2,971.48 m<sup>2</sup>

56.84

18.23

21.41

28.60

COPROPIEDAD  
 CASA

CASA

A=2115.17 m<sup>2</sup>

89.15

28.50

41.61

723.03 m<sup>2</sup>

41.54

Titulo No. 1 V.  
 a. LOS LUIS ROMERO  
 Titulo No. 2 V.  
 LOS LUIS ROMERO  
 EUGENIO R.  
 PACHICO R.  
 Titulos vendidos  
 No. 1-2

1

30

2

19.86

6

7

7

29

39.39

Titulo No. 1 V.  
 a. LOS LUIS ROMERO  
 Titulo No. 2 V.  
 LOS LUIS ROMERO  
 EUGENIO R.  
 PACHICO R.  
 Titulos vendidos  
 No. 1-2

1

30

2

19.86

1

30

2

19.86

**C R O Q U I S**

**PREDIO RUSTICO DENOMINADO LA ESCUADRITA UBICADO ACTUALMENTE EN LA CALLE PRIMO FELICIANO VELAZQUEZ NUMERO DOSCIENTOS CINCUENTA Y CUATRO, FRAY DIEGO DE LA MAGADALENA, BARRIO DE SANTIAGO, CON CLAVE CATASTRAL 32010503300700, Y CUENTA PREDIAL 11840, EN EL CUARTEL NOVENO, MUNICIPIO DE SANTA MARIA DEL RIO, S.L.P**

**SUPERFICIE.- 339.65 M2**

**AL NORTE.- MIDE 39.00 Y LINDA CON CATARINO IBARRA GONZALEZ.-**

**AL PONIENTE.-  
MIDE 8.50  
Y LINDA  
CAMINO  
VECINAL.-**



**AL ORIENTE.-  
MIDE 8.00 Y  
LINDA CON  
CALLE  
DIECISEIS DE  
SEPTIEMBRE.-**

**AL SUR.- MIDE 43.35 Y LINDA CON JUAN IBARRA GONZALEZ.-**



Simple

3


Foja 3  
(tre)

CONSTRUCCION POLIGONAL DE APOYO				
AZIMUT	R. M. O	No. PI	COORDENADAS	
			Y	X
17 396° 24' 49"	N 13° 36' 11" W	R.	1102.62	101.33
31 77° 14' 28"	N 77° 14' 28" E	2	167.86	80.73
11 149° 48' 34"	S 30° 11' 26" E	3	198.53	127.85
17 238° 38' 14"	S 59° 18' 14" W	4	139.66	162.10

SR. JOSE AURELIO AYALA

SR. ARTURO AYALA GORDOA  
CANAL PRINCIPAL DE LA PRESA VALENTIN GAMA

ESCALA: 1:500



SUP. = 4541.24 m<sup>2</sup>

ESTADOS UNIDOS MEXICANOS  
TESORERIA MUNICIPAL  
STA. MARIA DE...

CAMINO A LA BARRANCA

SR. ARTURO S. AYALA LEIJA

Registro Público de la Propiedad  
y de Comercio  
Santa María del Río, S. L. P.

PROPIETARIO: SIMPLIC

INSTANCIA NO. 88

SECRETARIA DE LA OFICINA