



**POTOSÍ**  
PARA LOS POTOSINOS  
GOBIERNO DEL ESTADO 2021 • 2027

**ECONOMÍA**  
SECRETARÍA DE DESARROLLO ECONÓMICO

II

**Trimestre  
2024**

**Principales  
Indicadores  
por Entidad  
Federativa**

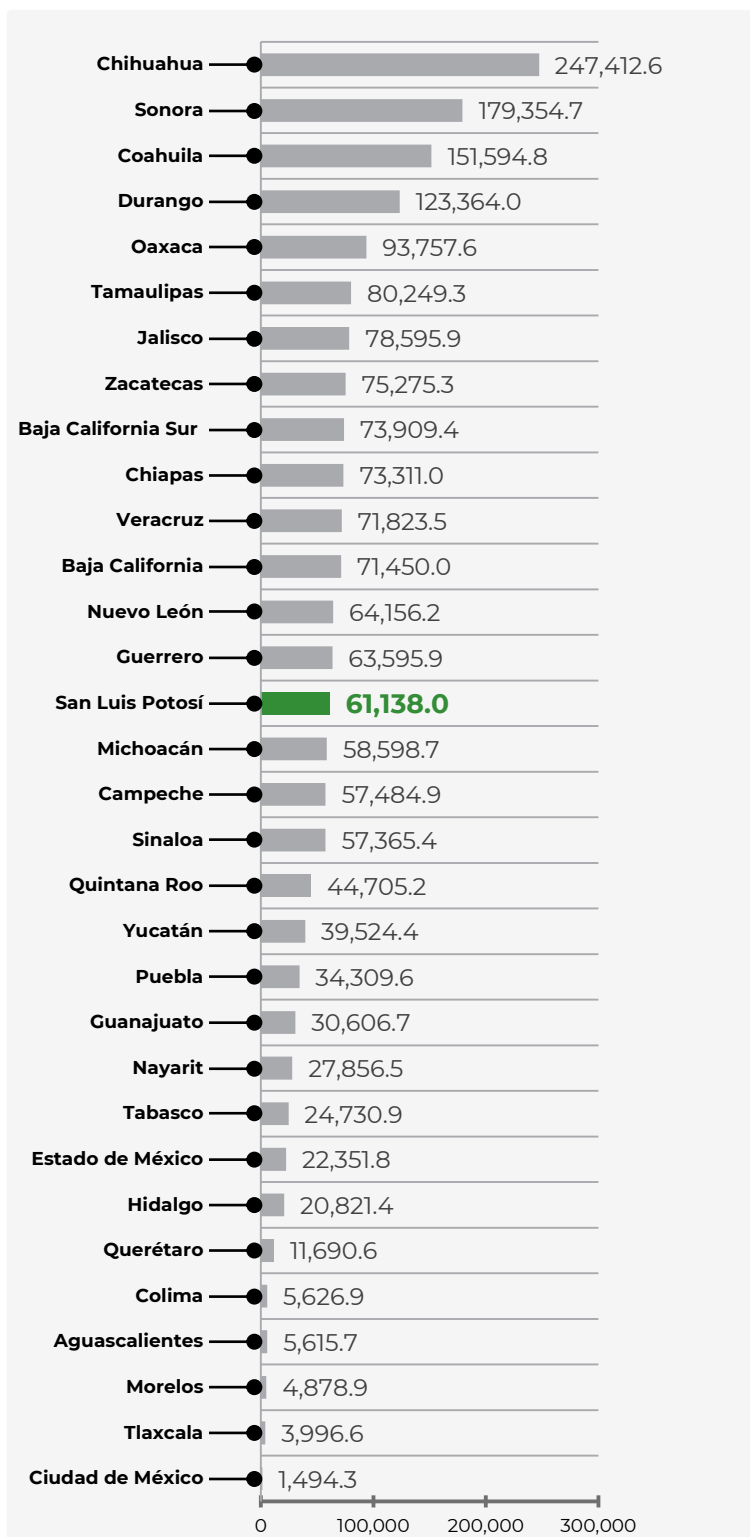


Extensión Territorial (Km <sup>2</sup> )	1
Población (Habitantes) II-Trimestre-2024	2
Tasa media de crecimiento anual de población (2015-2024 II Trimestre)	3
Total de viviendas (2020)	4
Ingresos por Remesas Familiares Enero-Junio 2024 (Millones de dólares)	5
Educación Básica (Matricula de alumnos) 2023-2024	6
Educación Media Superior (Matricula de alumnos) 2023-2024	7
Educación Superior (Matricula de alumnos) 2023-2024	8
Población analfabeta (%) 2023-2024	9
Población alfabetada (%) 2023-2024	10
Población Económicamente Activa (II-Trimestre-2024)	11
Asegurados IMSS. Generación Trimestral de Puestos de Trabajo (II-Trimestre-2024)	12
Indicador Trimestral de la Actividad Económica Estatal Var % anual (II Trimestre 2024)	13
PIB a precios constantes de 2018 (Millones de pesos) 2022	14
PIB a precios corrientes (Millones de pesos) 2022	15
Exportaciones Trimestrales II Trimestre 2024 (Miles de dólares)	16
Inversión Extranjera Directa II Trimestre 2024 (Millones de dólares)	17
Aportaciones Federales Enero-Junio 2024 (Millones de pesos)	18
Participaciones Federales Enero-Junio 2024 (Millones de pesos)	19
Total de Unidades Económicas (2019)	20
Total Personal ocupado en las Unidades Económicas (2019)	21
Unidades económicas manufactureras (2019)	22
Personal ocupado en manufactura (2019)	23
Unidades económicas comerciales (2019)	24
Personal ocupado en el comercio (2019)	25
Unidades económicas de servicios no financieros (2019)	26
Personal ocupado en servicios no financieros (2019)	27
Inflación Junio 2024 a Junio 2023 (Ciudades que lo componen)	28
Tasa de desocupación (II-Trimestre-2024)	29
Tasa de ocupación en el sector informal (TOSI1) (II-Trimestre-2024)	31
Tasa de informalidad laboral (TIL1) (II-Trimestre-2024)	31

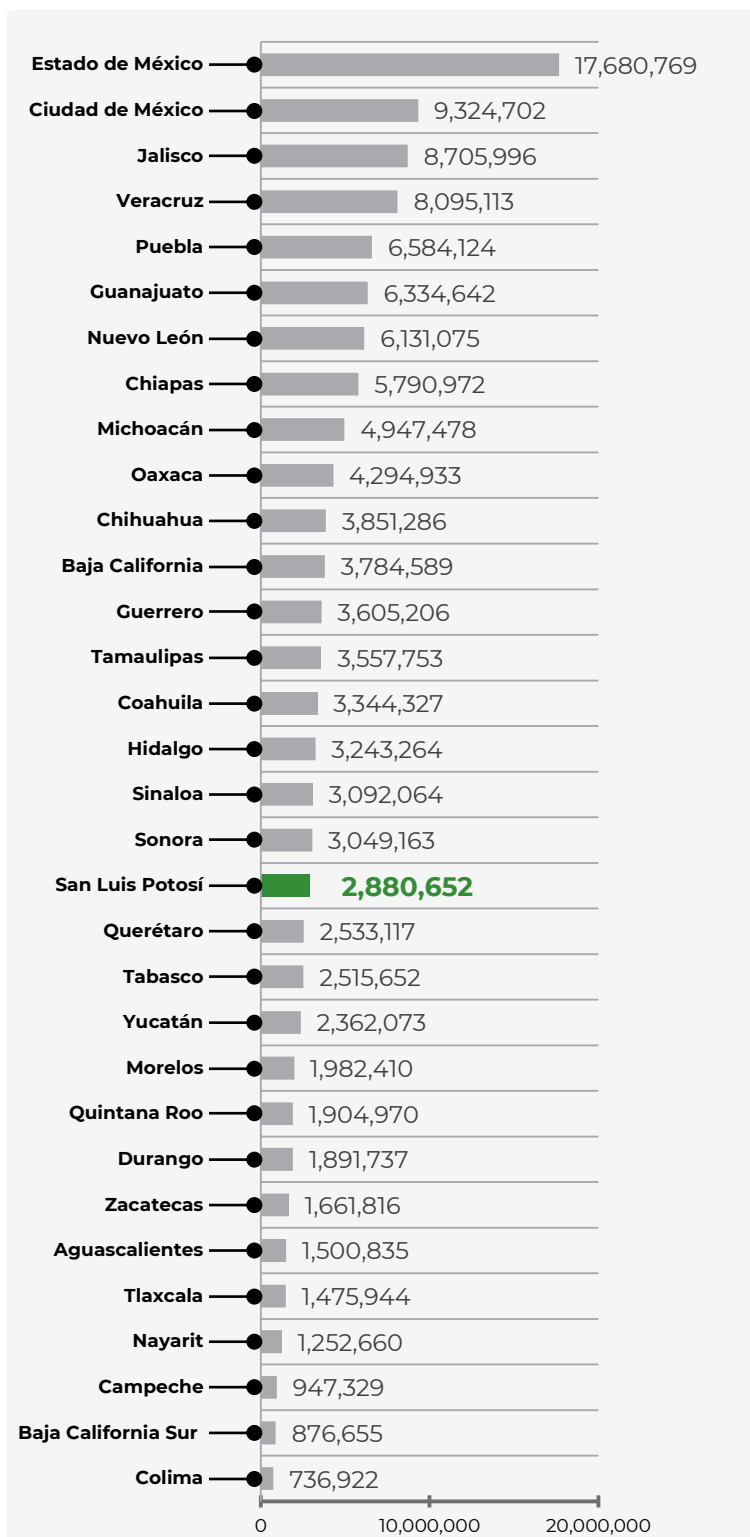


## Extensión Territorial (Km2)

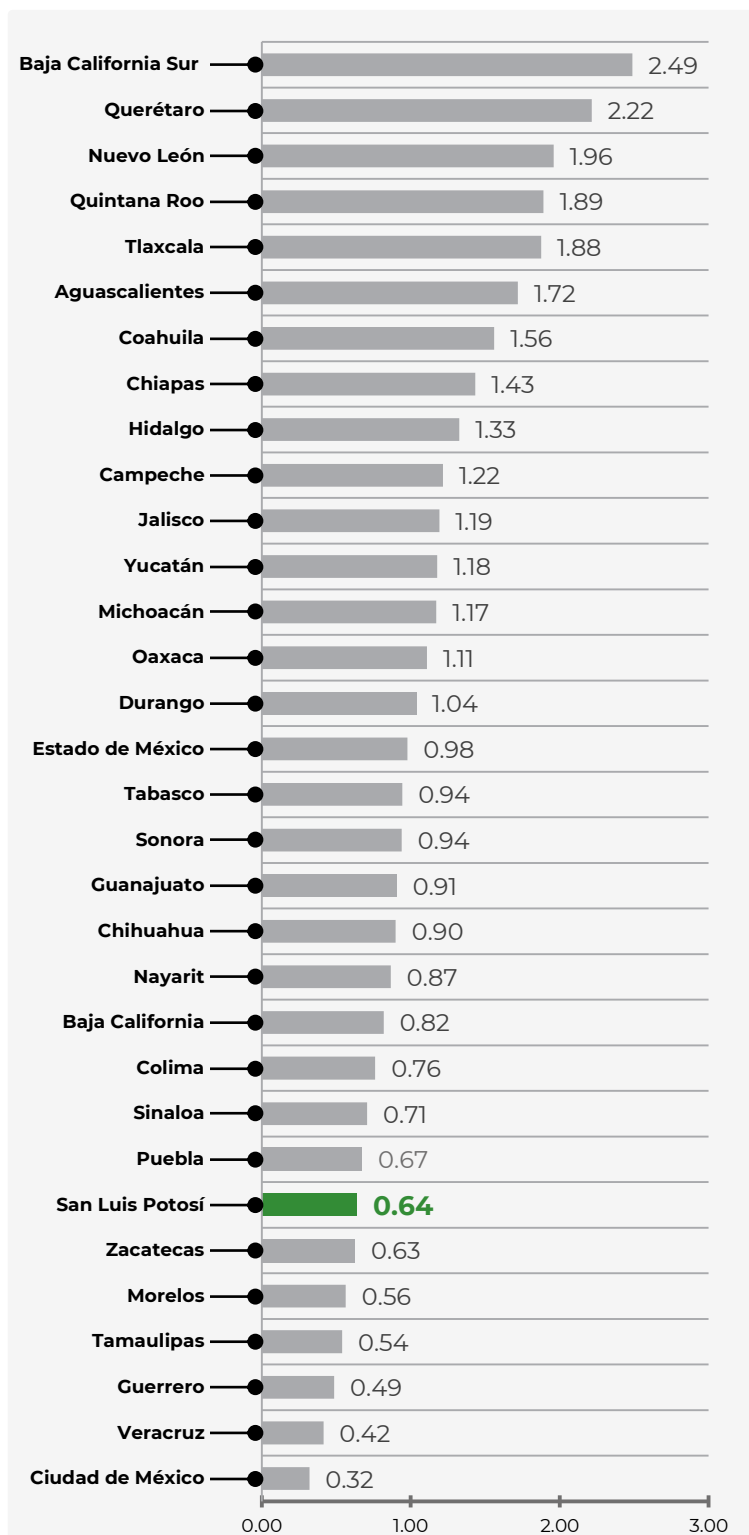
<b>Nacional</b>	<b>1,960,646.7</b>
Aguascalientes	5,615.7
Baja California	71,450.0
Baja California Sur	73,909.4
Campeche	57,484.9
Chiapas	73,311.0
Chihuahua	247,412.6
Ciudad de México	1,494.3
Coahuila	151,594.8
Colima	5,626.9
Durango	123,364.0
Estado de México	22,351.8
Guanajuato	30,606.7
Guerrero	63,595.9
Hidalgo	20,821.4
Jalisco	78,595.9
Michoacán	58,598.7
Morelos	4,878.9
Nayarit	27,856.5
Nuevo León	64,156.2
Oaxaca	93,757.6
Puebla	34,309.6
Querétaro	11,690.6
Quintana Roo	44,705.2
<b>San Luis Potosí</b>	<b>61,138.0</b>
Sinaloa	57,365.4
Sonora	179,354.7
Tabasco	24,730.9
Tamaulipas	80,249.3
Tlaxcala	3,996.6
Veracruz	71,823.5
Yucatán	39,524.4
Zacatecas	75,275.3



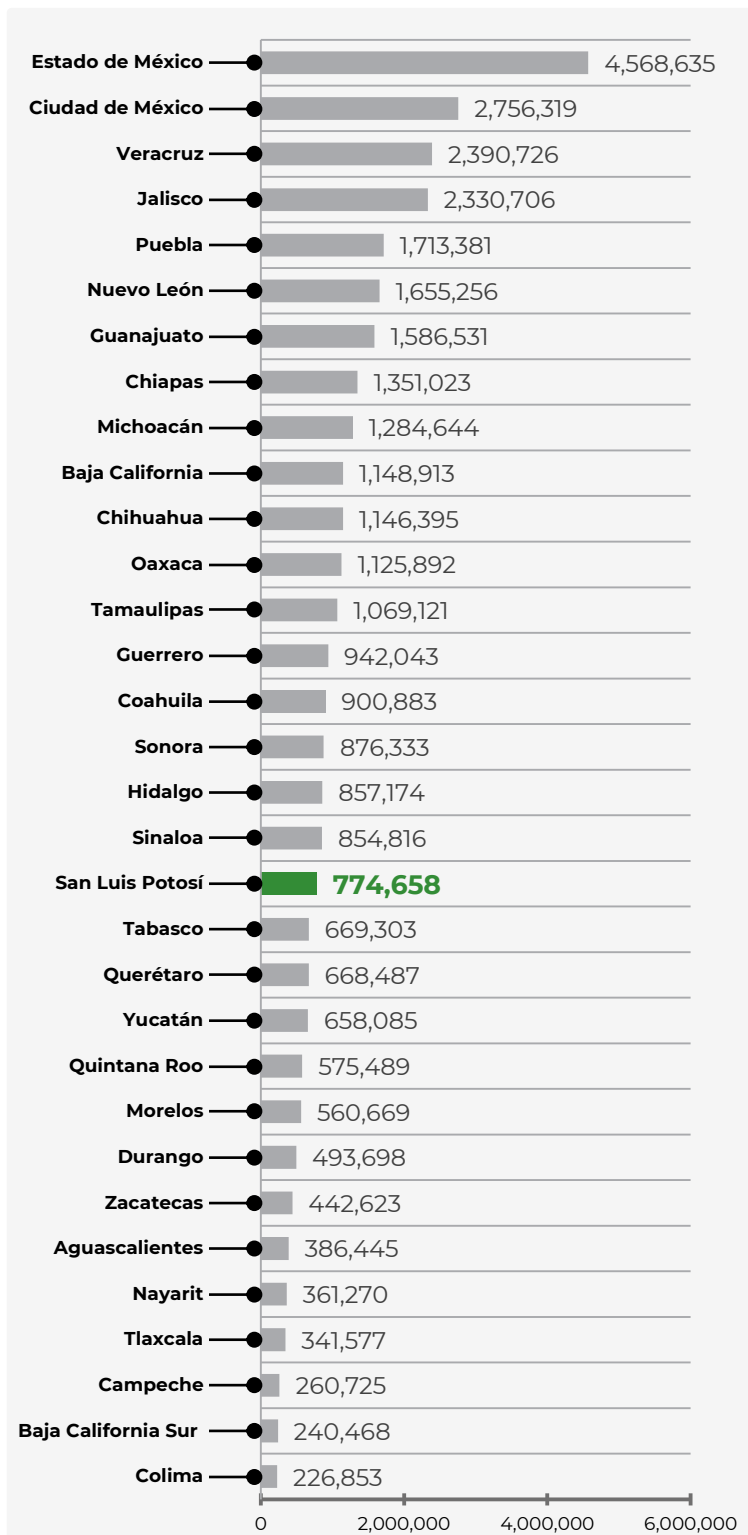
<b>Nacional</b>	<b>129,940,228</b>
Aguascalientes	1,500,835
Baja California	3,784,589
Baja California Sur	876,655
Campeche	947,329
Chiapas	5,790,972
Chihuahua	3,851,286
Ciudad de México	9,324,702
Coahuila	3,344,327
Colima	736,922
Durango	1,891,737
Estado de México	17,680,769
Guanajuato	6,334,642
Guerrero	3,605,206
Hidalgo	3,243,264
Jalisco	8,705,996
Michoacán	4,947,478
Morelos	1,982,410
Nayarit	1,252,660
Nuevo León	6,131,075
Oaxaca	4,294,933
Puebla	6,584,124
Querétaro	2,533,117
Quintana Roo	1,904,970
<b>San Luis Potosí</b>	<b>2,880,652</b>
Sinaloa	3,092,064
Sonora	3,049,163
Tabasco	2,515,652
Tamaulipas	3,557,753
Tlaxcala	1,475,944
Veracruz	8,095,113
Yucatán	2,362,073
Zacatecas	1,661,816



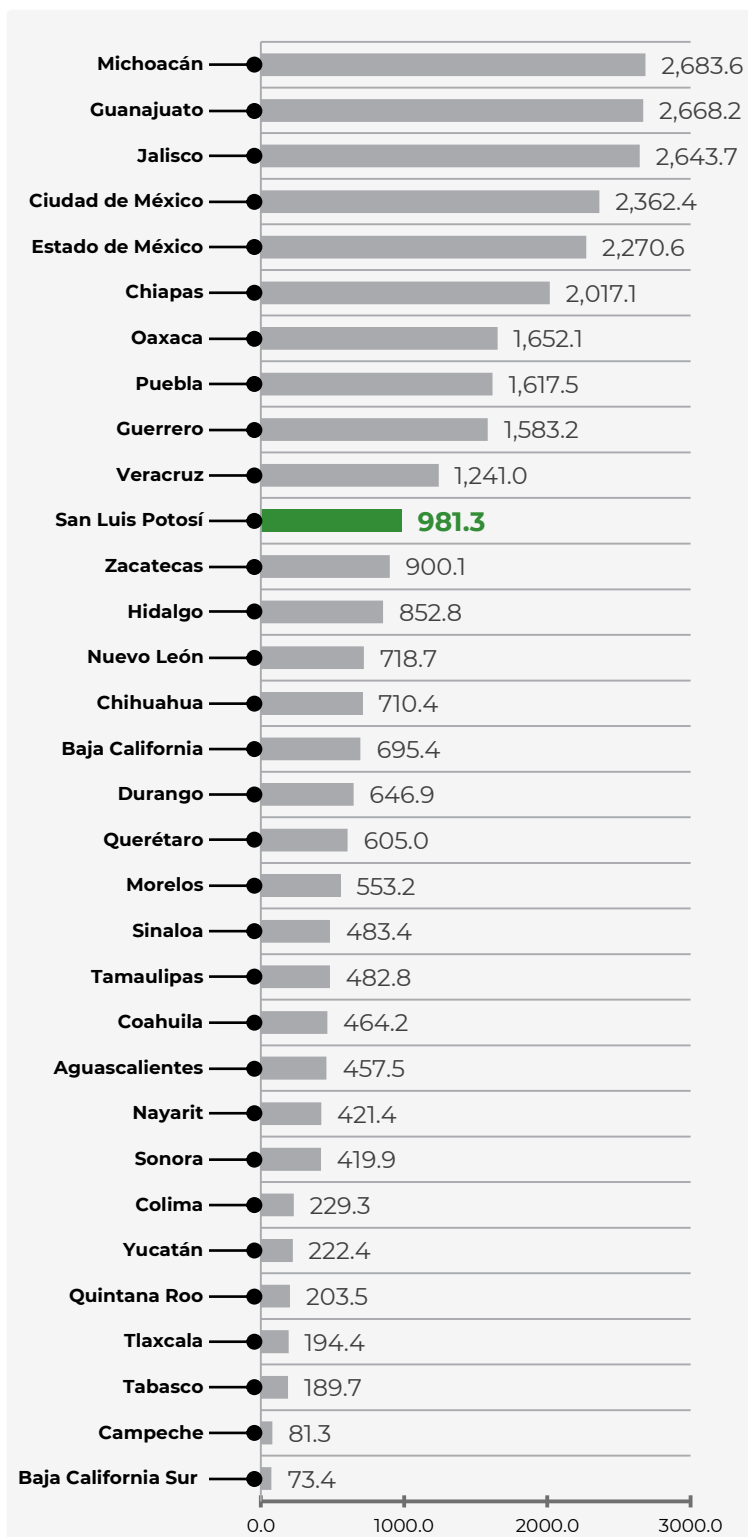
<b>Nacional</b>	<b>0.99</b>
Aguascalientes	1.72
Baja California	0.82
Baja California Sur	2.49
Campeche	1.22
Chiapas	1.43
Chihuahua	0.90
Ciudad de México	0.32
Coahuila	1.56
Colima	0.76
Durango	1.04
Estado de México	0.98
Guanajuato	0.91
Guerrero	0.49
Hidalgo	1.33
Jalisco	1.19
Michoacán	1.17
Morelos	0.56
Nayarit	0.87
Nuevo León	1.96
Oaxaca	1.11
Puebla	0.67
Querétaro	2.22
Quintana Roo	1.89
<b>San Luis Potosí</b>	<b>0.64</b>
Sinaloa	0.71
Sonora	0.94
Tabasco	0.94
Tamaulipas	0.54
Tlaxcala	1.88
Veracruz	0.42
Yucatán	1.18
Zacatecas	0.63



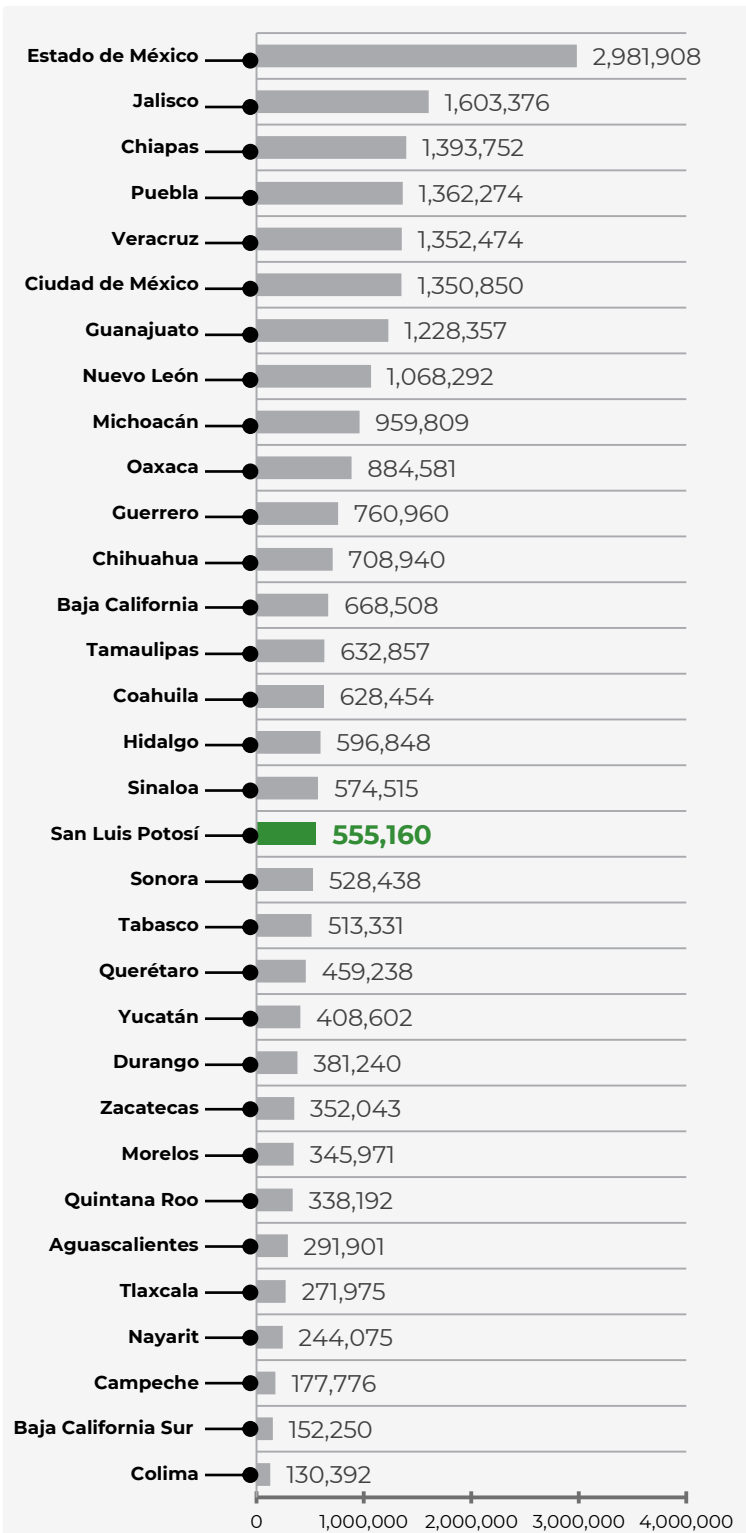
<b>Nacional</b>	<b>35,219,141</b>
Aguascalientes	386,445
Baja California	1,148,913
Baja California Sur	240,468
Campeche	260,725
Chiapas	1,351,023
Chihuahua	1,146,395
Ciudad de México	2,756,319
Coahuila	900,883
Colima	226,853
Durango	493,698
Estado de México	4,568,635
Guanajuato	1,586,531
Guerrero	942,043
Hidalgo	857,174
Jalisco	2,330,706
Michoacán	1,284,644
Morelos	560,669
Nayarit	361,270
Nuevo León	1,655,256
Oaxaca	1,125,892
Puebla	1,713,381
Querétaro	668,487
Quintana Roo	575,489
<b>San Luis Potosí</b>	<b>774,658</b>
Sinaloa	854,816
Sonora	876,333
Tabasco	669,303
Tamaulipas	1,069,121
Tlaxcala	341,577
Veracruz	2,390,726
Yucatán	658,085
Zacatecas	442,623



<b>Nacional</b>	<b>31,326.5</b>
Aguascalientes	457.5
Baja California	695.4
Baja California Sur	73.4
Campeche	81.3
Chiapas	2,017.1
Chihuahua	710.4
Ciudad de México	2,362.4
Coahuila	464.2
Colima	229.3
Durango	646.9
Estado de México	2,270.6
Guanajuato	2,668.2
Guerrero	1,583.2
Hidalgo	852.8
Jalisco	2,643.7
Michoacán	2,683.6
Morelos	553.2
Nayarit	421.4
Nuevo León	718.7
Oaxaca	1,652.1
Puebla	1,617.5
Querétaro	605.0
Quintana Roo	203.5
<b>San Luis Potosí</b>	<b>981.3</b>
Sinaloa	483.4
Sonora	419.9
Tabasco	189.7
Tamaulipas	482.8
Tlaxcala	194.4
Veracruz	1,241.0
Yucatán	222.4
Zacatecas	900.1

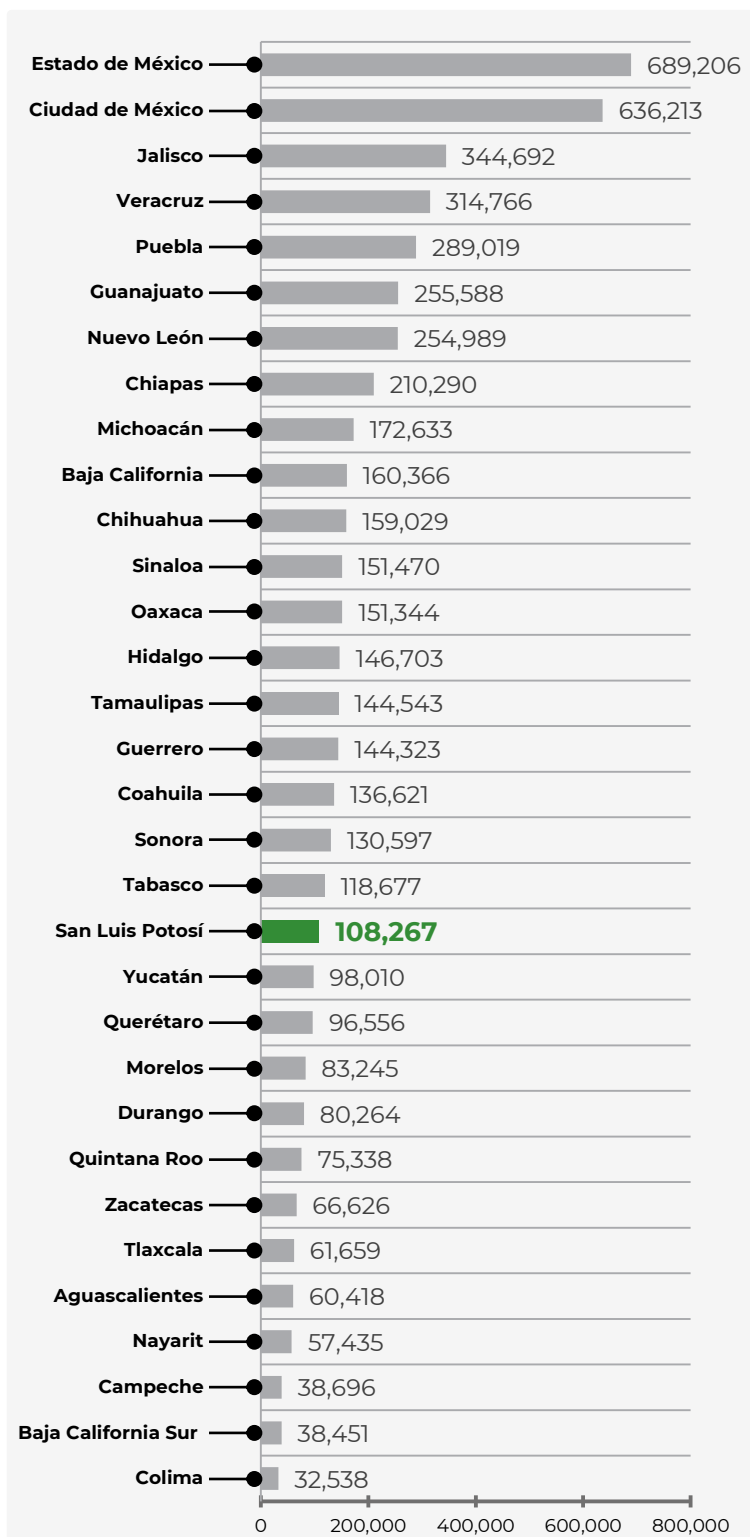


<b>Nacional</b>	<b>23,907,339</b>
Aguascalientes	291,901
Baja California	668,508
Baja California Sur	152,250
Campeche	177,776
Chiapas	1,393,752
Chihuahua	708,940
Ciudad de México	1,350,850
Coahuila	628,454
Colima	130,392
Durango	381,240
Estado de México	2,981,908
Guanajuato	1,228,357
Guerrero	760,960
Hidalgo	596,848
Jalisco	1,603,376
Michoacán	959,809
Morelos	345,971
Nayarit	244,075
Nuevo León	1,068,292
Oaxaca	884,581
Puebla	1,362,274
Querétaro	459,238
Quintana Roo	338,192
<b>San Luis Potosí</b>	<b>555,160</b>
Sinaloa	574,515
Sonora	528,438
Tabasco	513,331
Tamaulipas	632,857
Tlaxcala	271,975
Veracruz	1,352,474
Yucatán	408,602
Zacatecas	352,043



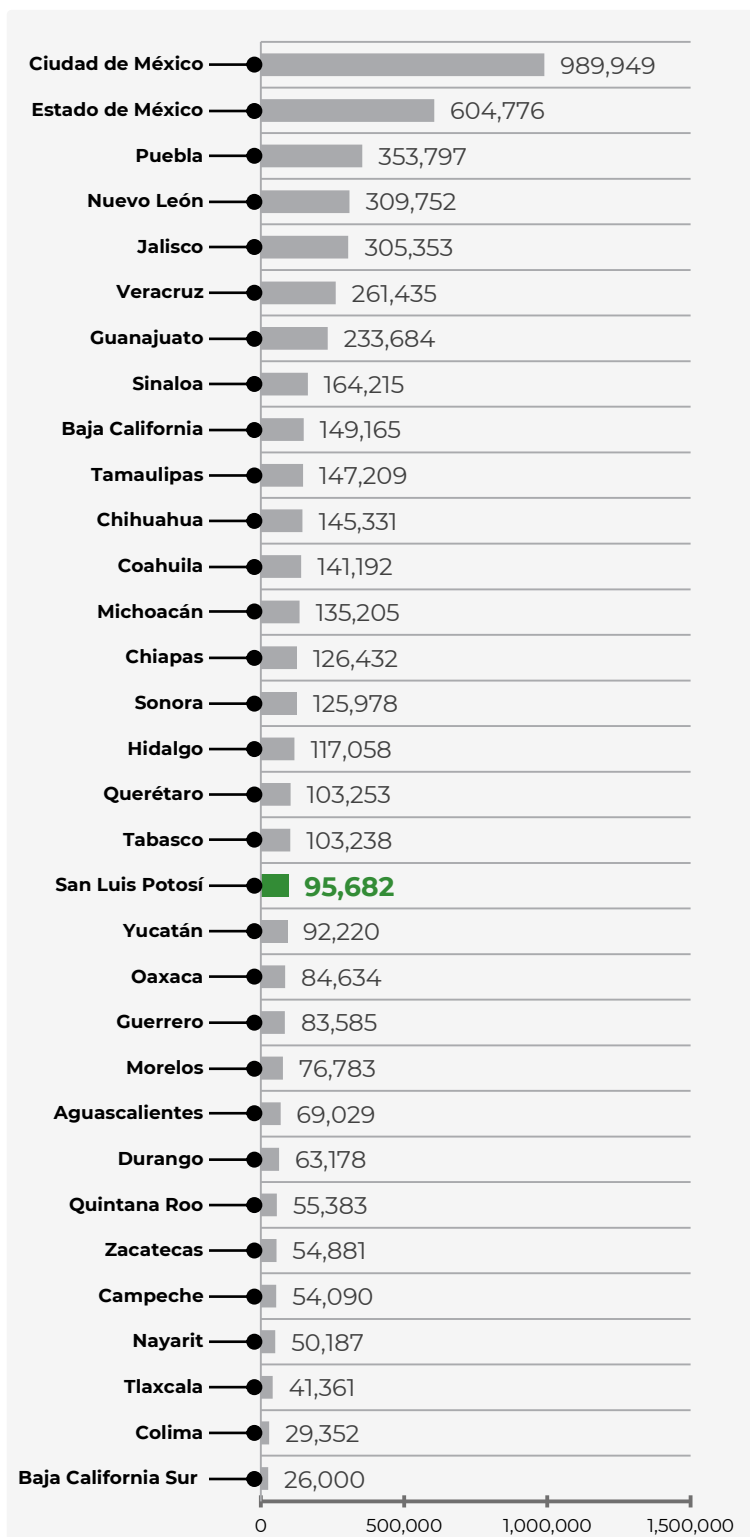


<b>Nacional</b>	<b>5,508,572</b>
Aguascalientes	60,418
Baja California	160,366
Baja California Sur	38,451
Campeche	38,696
Chiapas	210,290
Chihuahua	159,029
Ciudad de México	636,213
Coahuila	136,621
Colima	32,538
Durango	80,264
Estado de México	689,206
Guanajuato	255,588
Guerrero	144,323
Hidalgo	146,703
Jalisco	344,692
Michoacán	172,633
Morelos	83,245
Nayarit	57,435
Nuevo León	254,989
Oaxaca	151,344
Puebla	289,019
Querétaro	96,556
Quintana Roo	75,338
<b>San Luis Potosí</b>	<b>108,267</b>
Sinaloa	151,470
Sonora	130,597
Tabasco	118,677
Tamaulipas	144,543
Tlaxcala	61,659
Veracruz	314,766
Yucatán	98,010
Zacatecas	66,626



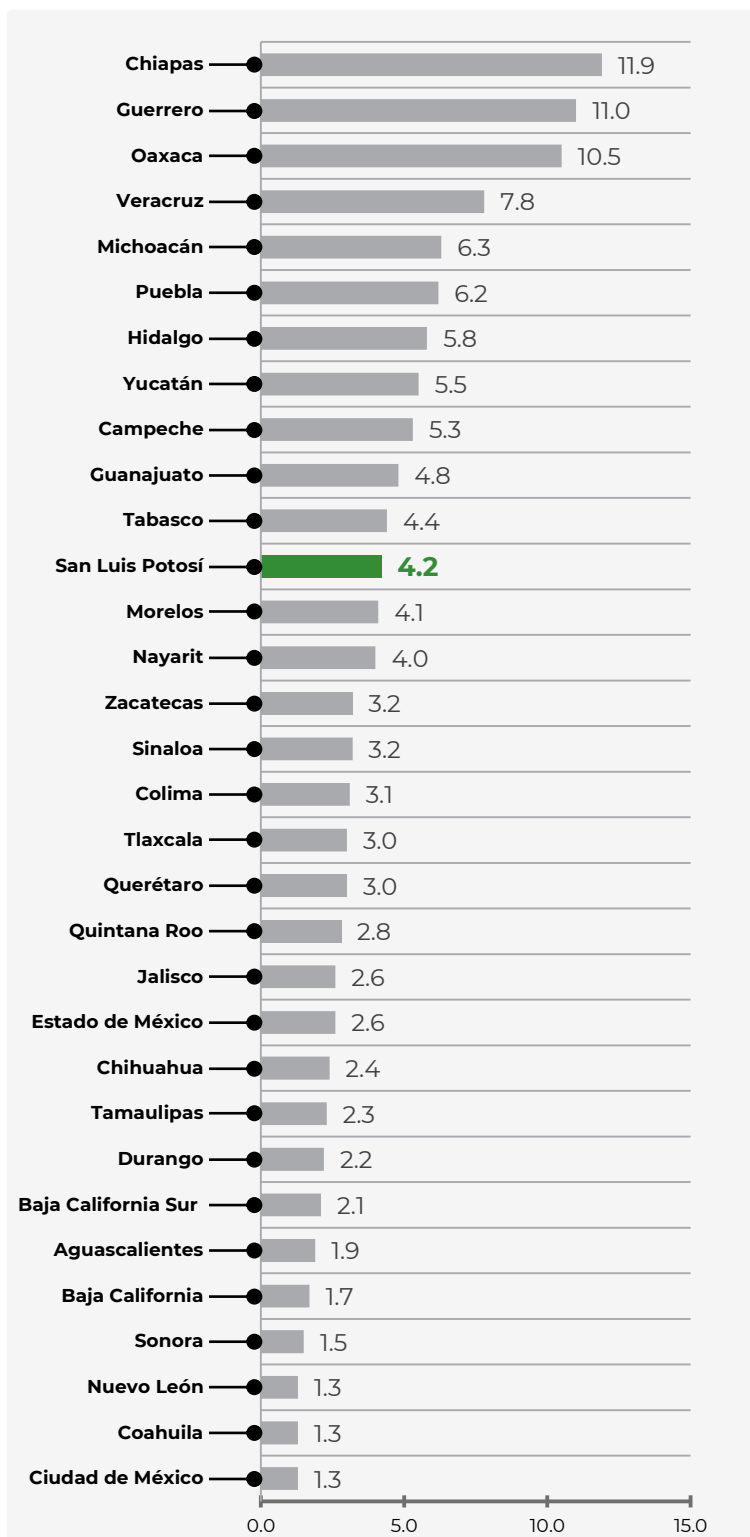


<b>Nacional</b>	<b>5,393,387</b>
Aguascalientes	69,029
Baja California	149,165
Baja California Sur	26,000
Campeche	54,090
Chiapas	126,432
Chihuahua	145,331
Ciudad de México	989,949
Coahuila	141,192
Colima	29,352
Durango	63,178
Estado de México	604,776
Guanajuato	233,684
Guerrero	83,585
Hidalgo	117,058
Jalisco	305,353
Michoacán	135,205
Morelos	76,783
Nayarit	50,187
Nuevo León	309,752
Oaxaca	84,634
Puebla	353,797
Querétaro	103,253
Quintana Roo	55,383
<b>San Luis Potosí</b>	<b>95,682</b>
Sinaloa	164,215
Sonora	125,978
Tabasco	103,238
Tamaulipas	147,209
Tlaxcala	41,361
Veracruz	261,435
Yucatán	92,220
Zacatecas	54,881

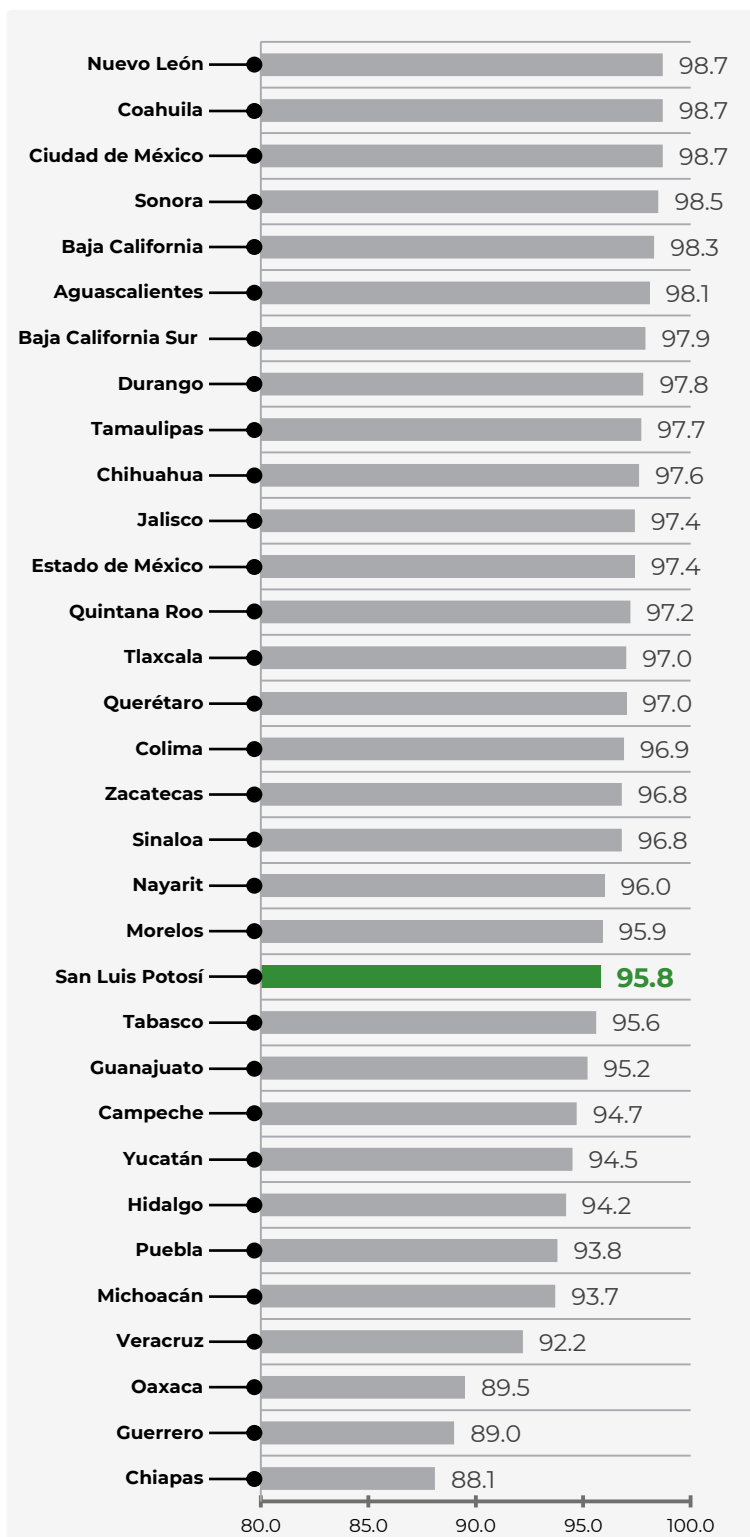




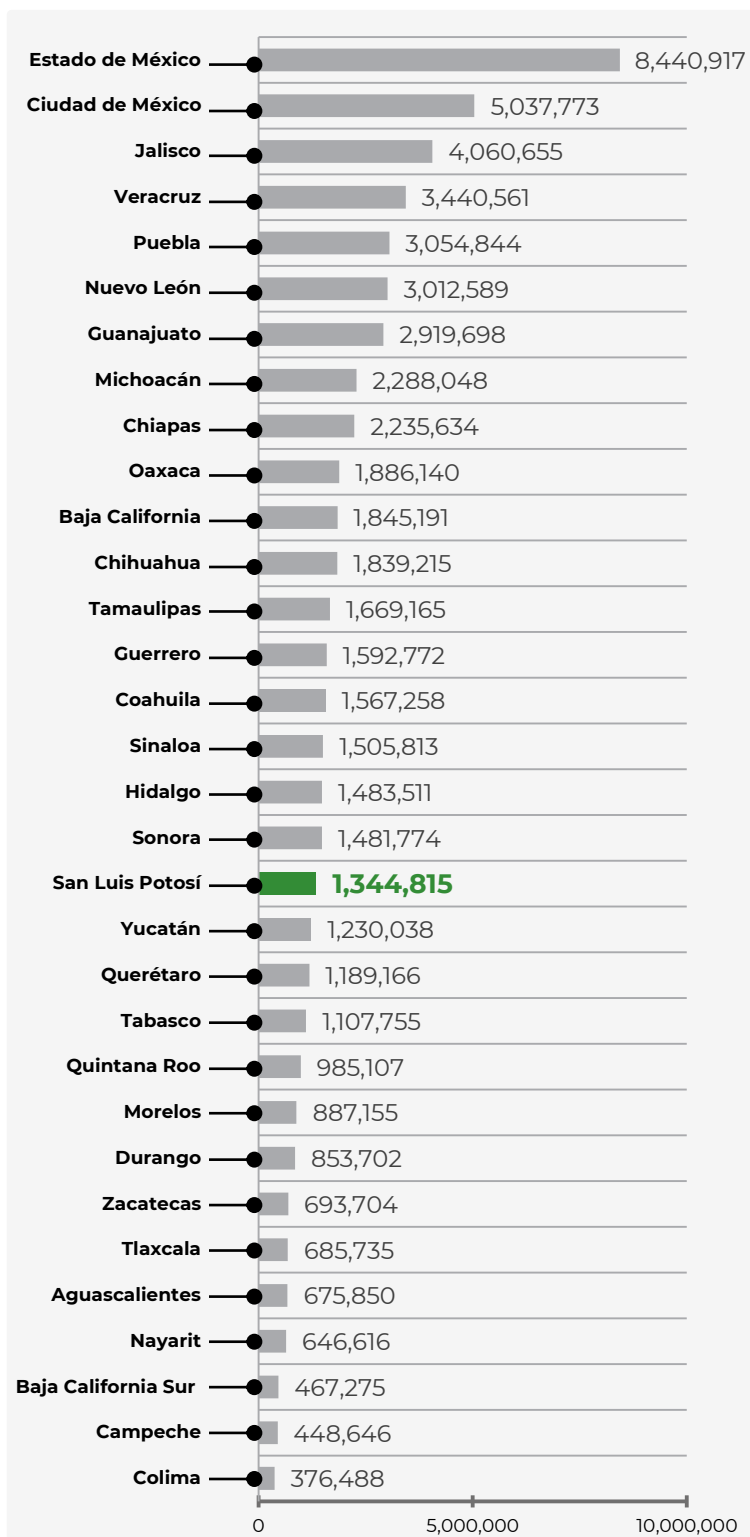
<b>Nacional</b>	<b>4.2</b>
Aguascalientes	1.9
Baja California	1.7
Baja California Sur	2.1
Campeche	5.3
Chiapas	11.9
Chihuahua	2.4
Ciudad de México	1.3
Coahuila	1.3
Colima	3.1
Durango	2.2
Estado de México	2.6
Guanajuato	4.8
Guerrero	11.0
Hidalgo	5.8
Jalisco	2.6
Michoacán	6.3
Morelos	4.1
Nayarit	4.0
Nuevo León	1.3
Oaxaca	10.5
Puebla	6.2
Querétaro	3.0
Quintana Roo	2.8
<b>San Luis Potosí</b>	<b>4.2</b>
Sinaloa	3.2
Sonora	1.5
Tabasco	4.4
Tamaulipas	2.3
Tlaxcala	3.0
Veracruz	7.8
Yucatán	5.5
Zacatecas	3.2



<b>Nacional</b>	<b>95.8</b>
Aguascalientes	98.1
Baja California	98.3
Baja California Sur	97.9
Campeche	94.7
Chiapas	88.1
Chihuahua	97.6
Ciudad de México	98.7
Coahuila	98.7
Colima	96.9
Durango	97.8
Estado de México	97.4
Guanajuato	95.2
Guerrero	89.0
Hidalgo	94.2
Jalisco	97.4
Michoacán	93.7
Morelos	95.9
Nayarit	96.0
Nuevo León	98.7
Oaxaca	89.5
Puebla	93.8
Querétaro	97.0
Quintana Roo	97.2
<b>San Luis Potosí</b>	<b>95.8</b>
Sinaloa	96.8
Sonora	98.5
Tabasco	95.6
Tamaulipas	97.7
Tlaxcala	97.0
Veracruz	92.2
Yucatán	94.5
Zacatecas	96.8

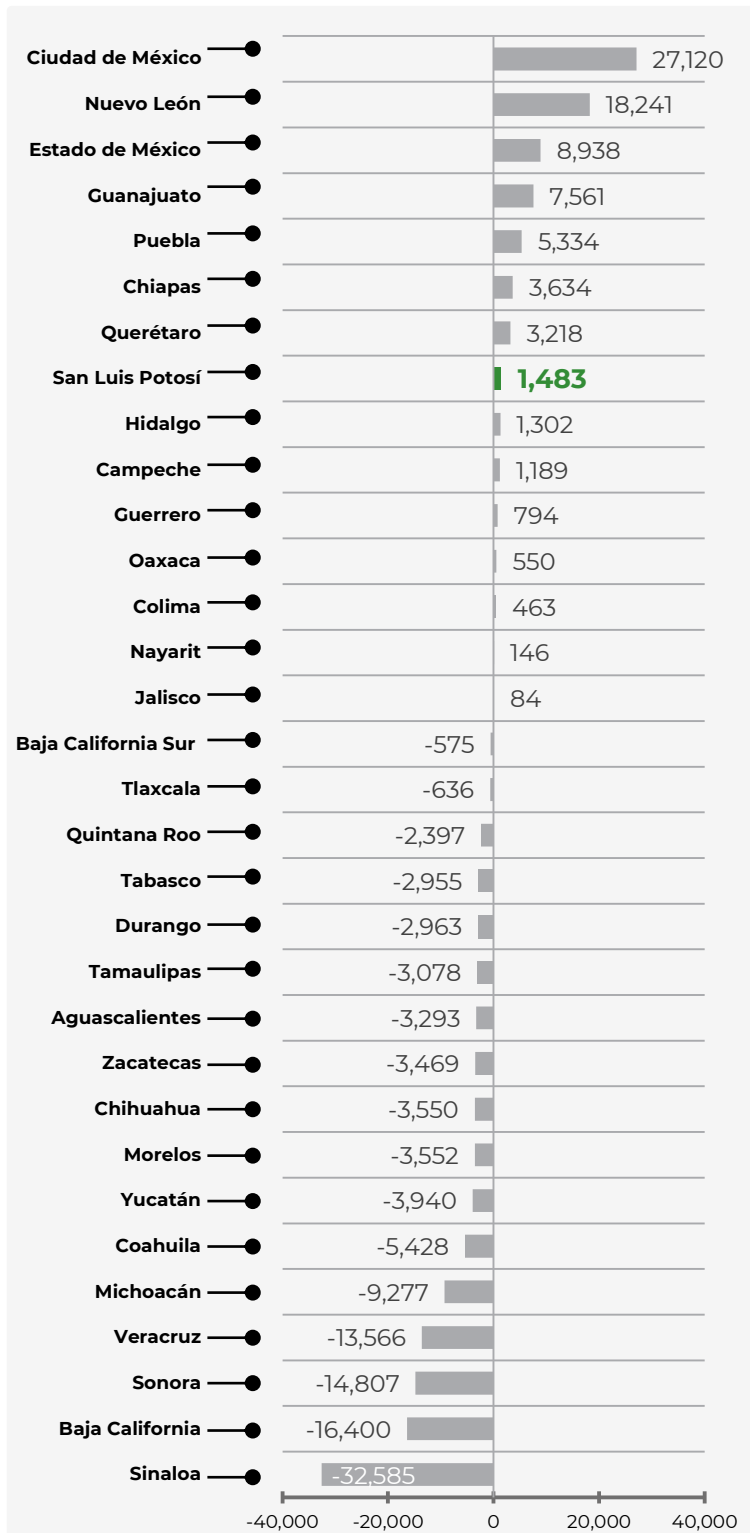


Nacional	60,953,610
Aguascalientes	675,850
Baja California	1,845,191
Baja California Sur	467,275
Campeche	448,646
Chiapas	2,235,634
Chihuahua	1,839,215
Ciudad de México	5,037,773
Coahuila	1,567,258
Colima	376,488
Durango	853,702
Estado de México	8,440,917
Guanajuato	2,919,698
Guerrero	1,592,772
Hidalgo	1,483,511
Jalisco	4,060,655
Michoacán	2,288,048
Morelos	887,155
Nayarit	646,616
Nuevo León	3,012,589
Oaxaca	1,886,140
Puebla	3,054,844
Querétaro	1,189,166
Quintana Roo	985,107
<b>San Luis Potosí</b>	<b>1,344,815</b>
Sinaloa	1,505,813
Sonora	1,481,774
Tabasco	1,107,755
Tamaulipas	1,669,165
Tlaxcala	685,735
Veracruz	3,440,561
Yucatán	1,230,038
Zacatecas	693,704

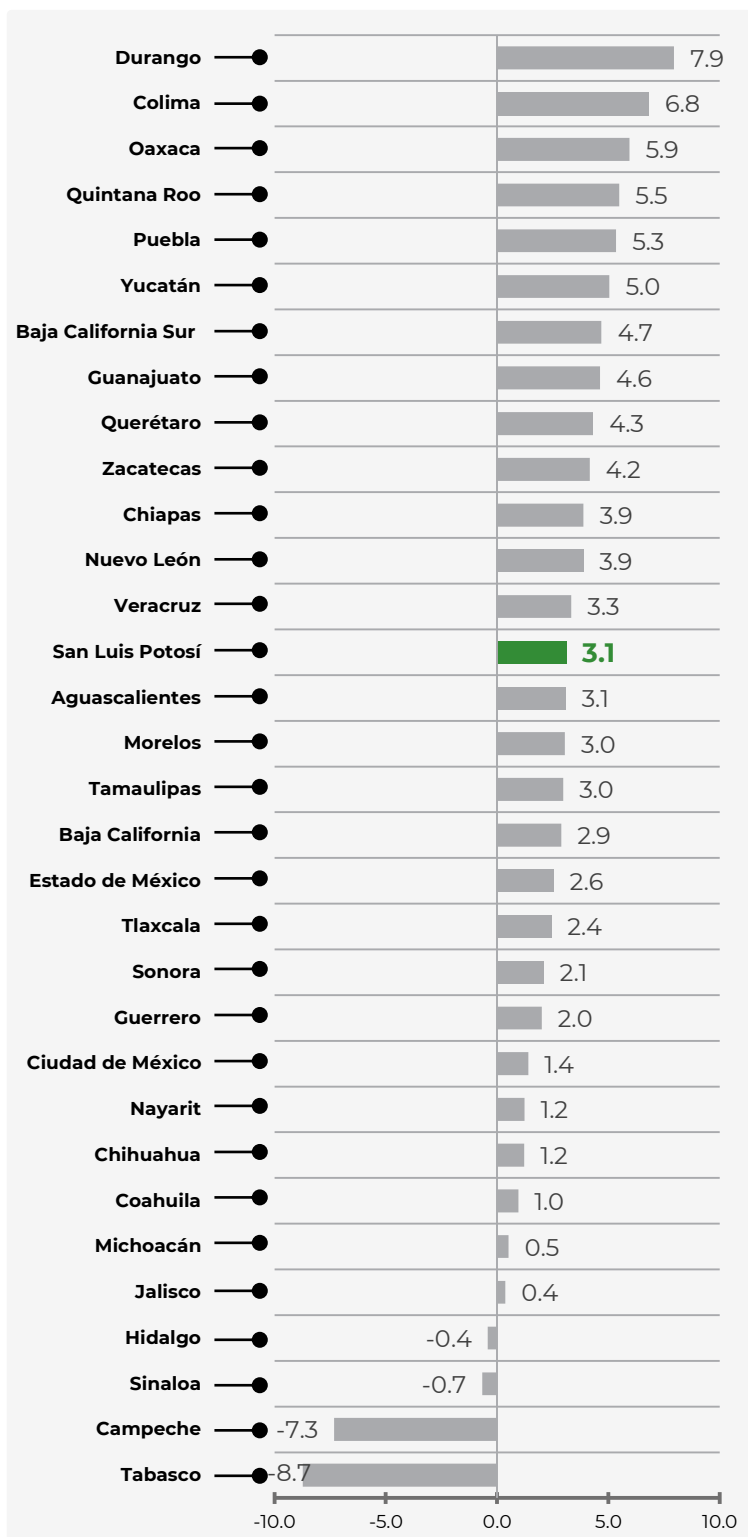




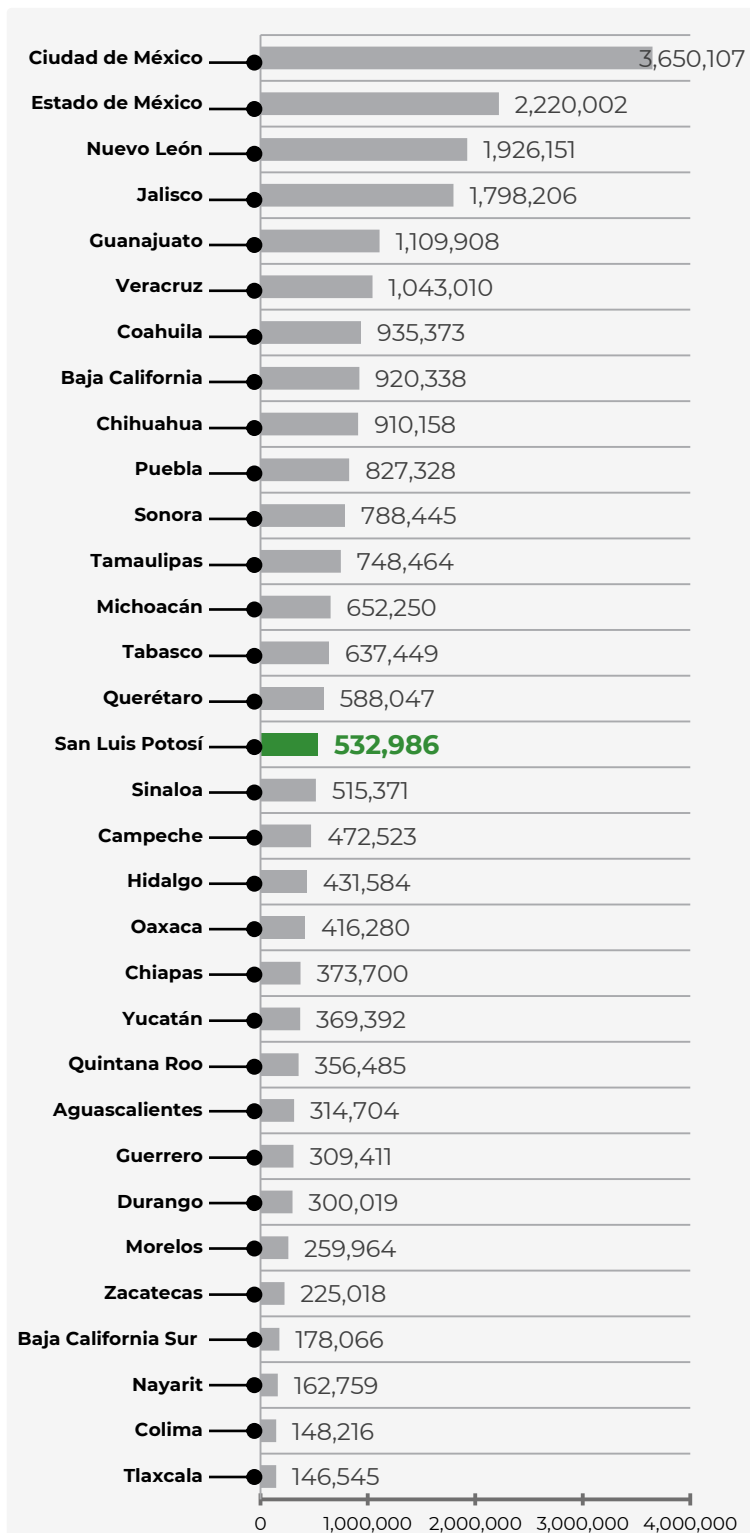
<b>Nacional</b>	<b>-42,414</b>
Aguascalientes	-3,293
Baja California	-16,400
Baja California Sur	-575
Campeche	1,189
Chiapas	3,634
Chihuahua	-3,550
Ciudad de México	27,120
Coahuila	-5,428
Colima	463
Durango	-2,963
Estado de México	8,938
Guanajuato	7,561
Guerrero	794
Hidalgo	1,302
Jalisco	84
Michoacán	-9,277
Morelos	-3,552
Nayarit	146
Nuevo León	18,241
Oaxaca	550
Puebla	5,334
Querétaro	3,218
Quintana Roo	-2,397
<b>San Luis Potosí</b>	<b>1,483</b>
Sinaloa	-32,585
Sonora	-14,807
Tabasco	-2,955
Tamaulipas	-3,078
Tlaxcala	-636
Veracruz	-13,566
Yucatán	-3,940
Zacatecas	-3,469



<b>Nacional</b>	<b>2.1</b>
Aguascalientes	3.1
Baja California	2.9
Baja California Sur	4.7
Campeche	-7.3
Chiapas	3.9
Chihuahua	1.2
Ciudad de México	1.4
Coahuila	1.0
Colima	6.8
Durango	7.9
Estado de México	2.6
Guanajuato	4.6
Guerrero	2.0
Hidalgo	-0.4
Jalisco	0.4
Michoacán	0.5
Morelos	3.0
Nayarit	1.2
Nuevo León	3.9
Oaxaca	5.9
Puebla	5.3
Querétaro	4.3
Quintana Roo	5.5
<b>San Luis Potosí</b>	<b>3.1</b>
Sinaloa	-0.7
Sonora	2.1
Tabasco	-8.7
Tamaulipas	3.0
Tlaxcala	2.4
Veracruz	3.3
Yucatán	5.0
Zacatecas	4.2

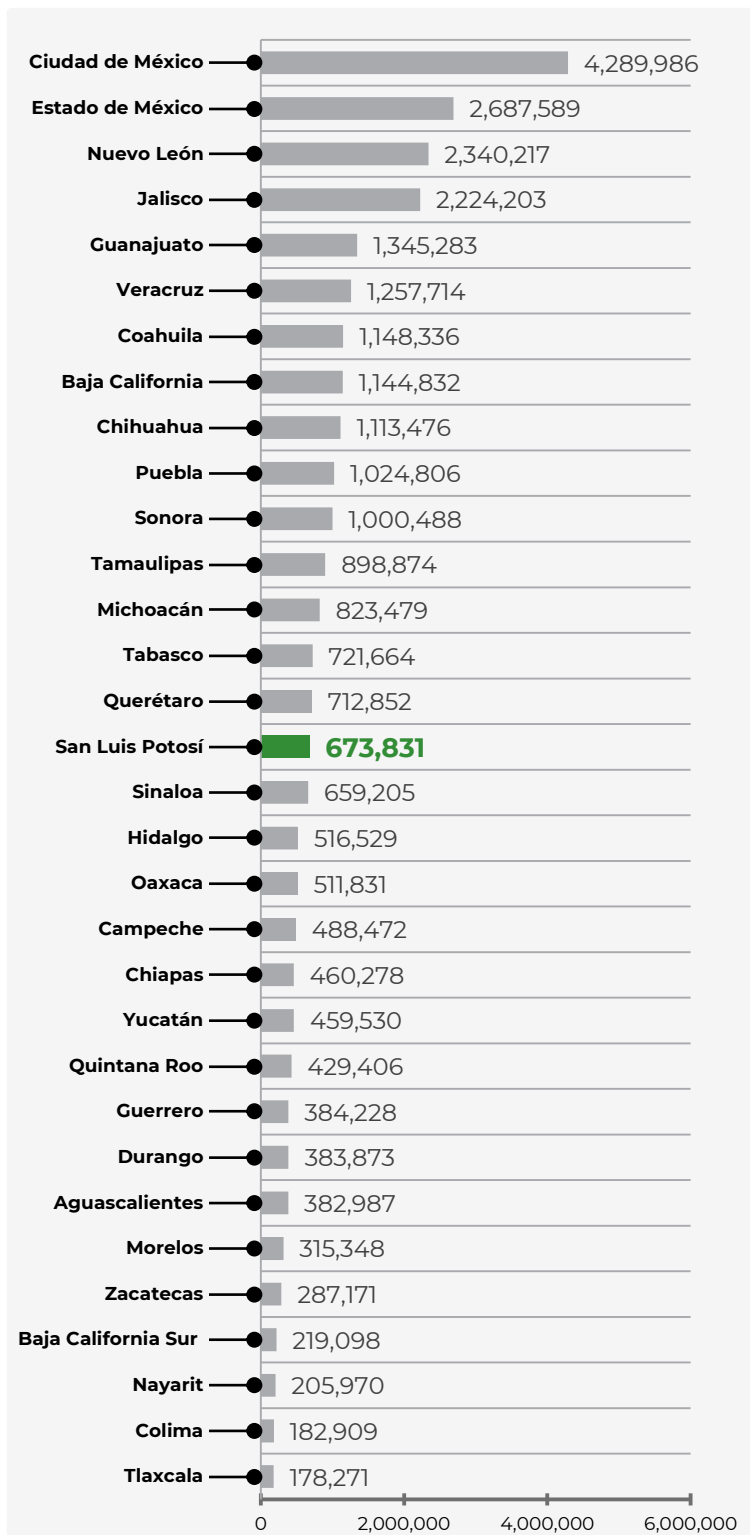


<b>Nacional</b>	<b>24,268,261</b>
Aguascalientes	314,704
Baja California	920,338
Baja California Sur	178,066
Campeche	472,523
Chiapas	373,700
Chihuahua	910,158
Ciudad de México	3,650,107
Coahuila	935,373
Colima	148,216
Durango	300,019
Estado de México	2,220,002
Guanajuato	1,109,908
Guerrero	309,411
Hidalgo	431,584
Jalisco	1,798,206
Michoacán	652,250
Morelos	259,964
Nayarit	162,759
Nuevo León	1,926,151
Oaxaca	416,280
Puebla	827,328
Querétaro	588,047
Quintana Roo	356,485
<b>San Luis Potosí</b>	<b>532,986</b>
Sinaloa	515,371
Sonora	788,445
Tabasco	637,449
Tamaulipas	748,464
Tlaxcala	146,545
Veracruz	1,043,010
Yucatán	369,392
Zacatecas	225,018

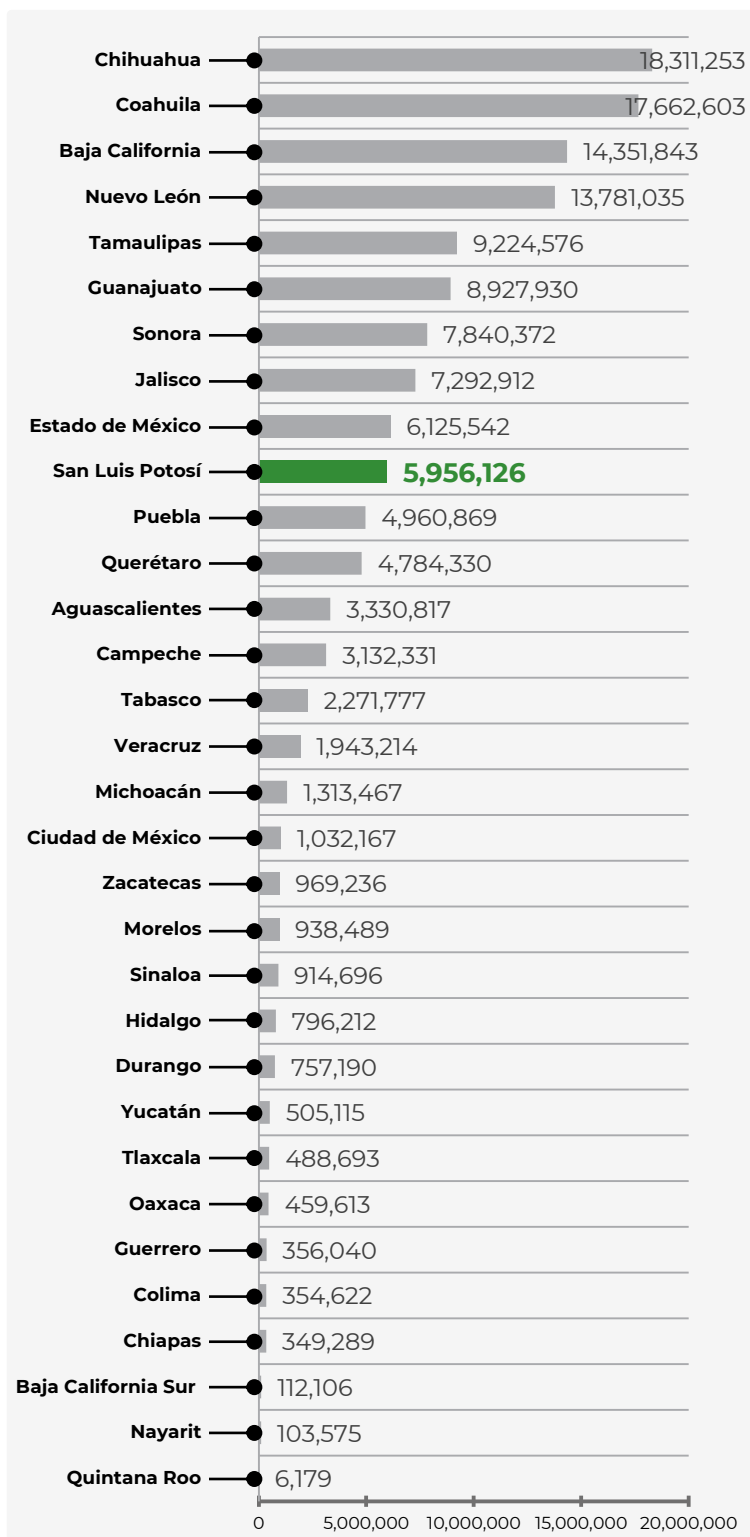




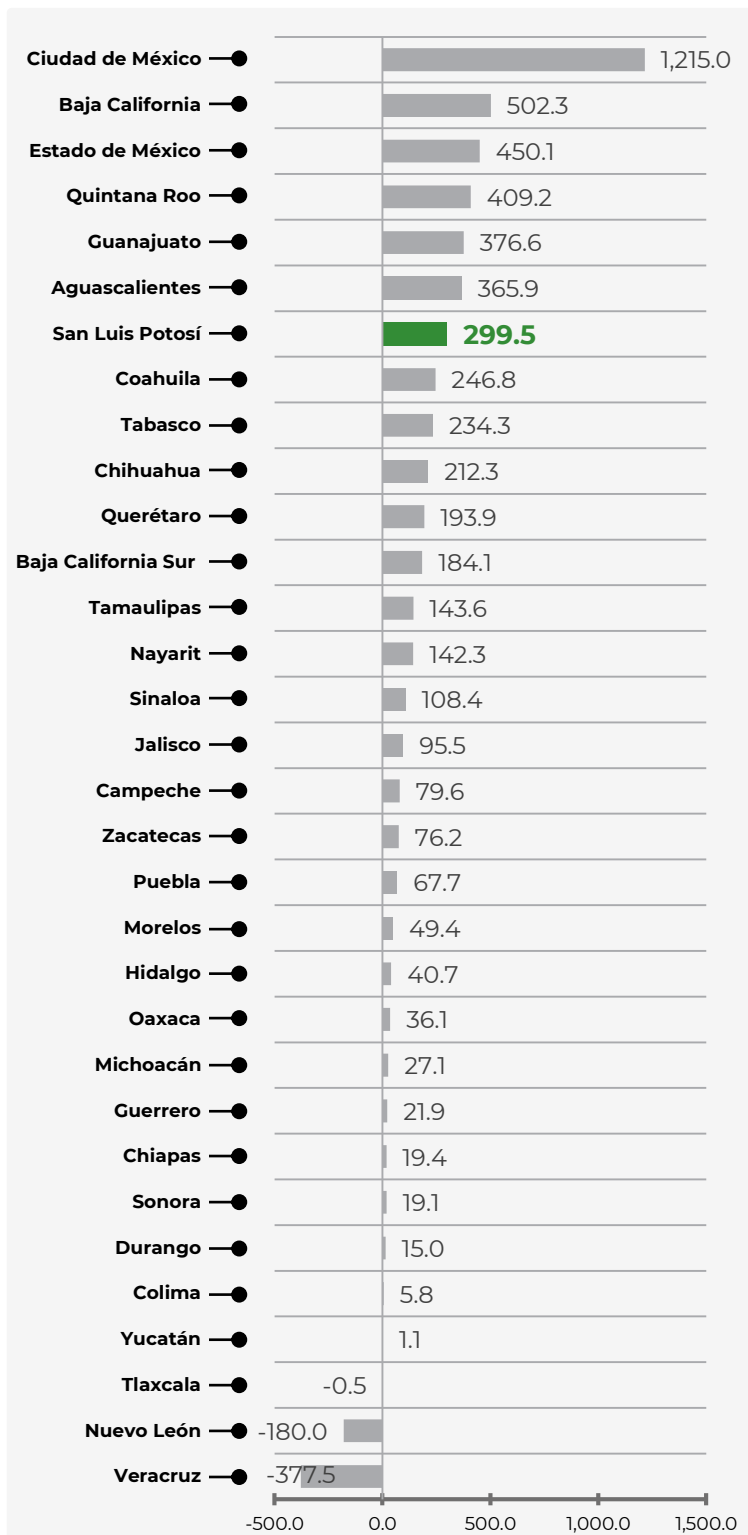
<b>Nacional</b>	<b>29,472,734</b>
Aguascalientes	382,987
Baja California	1,144,832
Baja California Sur	219,098
Campeche	488,472
Chiapas	460,278
Chihuahua	1,113,476
Ciudad de México	4,289,986
Coahuila	1,148,336
Colima	182,909
Durango	383,873
Estado de México	2,687,589
Guanajuato	1,345,283
Guerrero	384,228
Hidalgo	516,529
Jalisco	2,224,203
Michoacán	823,479
Morelos	315,348
Nayarit	205,970
Nuevo León	2,340,217
Oaxaca	511,831
Puebla	1,024,806
Querétaro	712,852
Quintana Roo	429,406
<b>San Luis Potosí</b>	<b>673,831</b>
Sinaloa	659,205
Sonora	1,000,488
Tabasco	721,664
Tamaulipas	898,874
Tlaxcala	178,271
Veracruz	1,257,714
Yucatán	459,530
Zacatecas	287,171



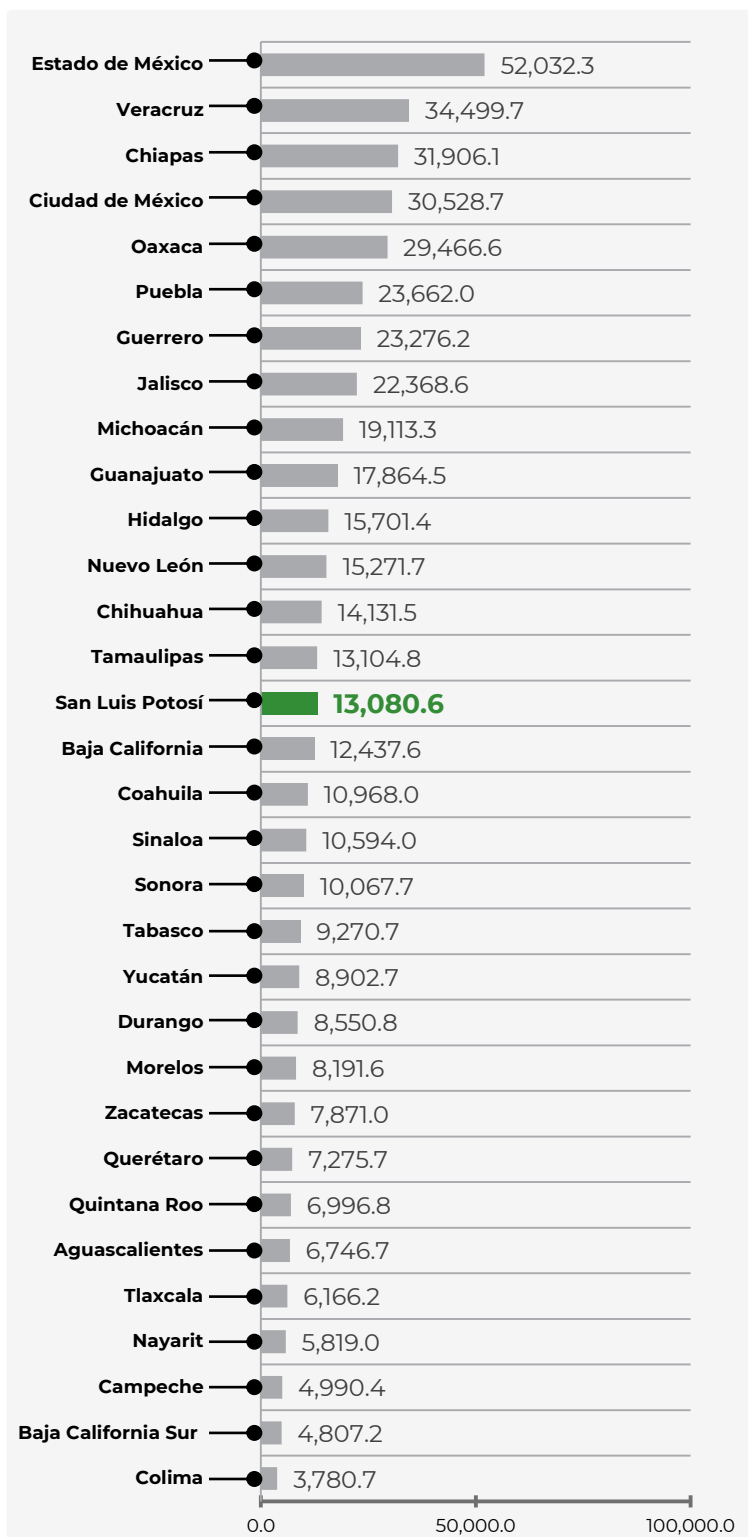
<b>Nacional</b>	<b>139,354,219</b>
Aguascalientes	3,330,817
Baja California	14,351,843
Baja California Sur	112,106
Campeche	3,132,331
Chiapas	349,289
Chihuahua	18,311,253
Ciudad de México	1,032,167
Coahuila	17,662,603
Colima	354,622
Durango	757,190
Estado de México	6,125,542
Guanajuato	8,927,930
Guerrero	356,040
Hidalgo	796,212
Jalisco	7,292,912
Michoacán	1,313,467
Morelos	938,489
Nayarit	103,575
Nuevo León	13,781,035
Oaxaca	459,613
Puebla	4,960,869
Querétaro	4,784,330
Quintana Roo	6,179
<b>San Luis Potosí</b>	<b>5,956,126</b>
Sinaloa	914,696
Sonora	7,840,372
Tabasco	2,271,777
Tamaulipas	9,224,576
Tlaxcala	488,693
Veracruz	1,943,214
Yucatán	505,115
Zacatecas	969,236



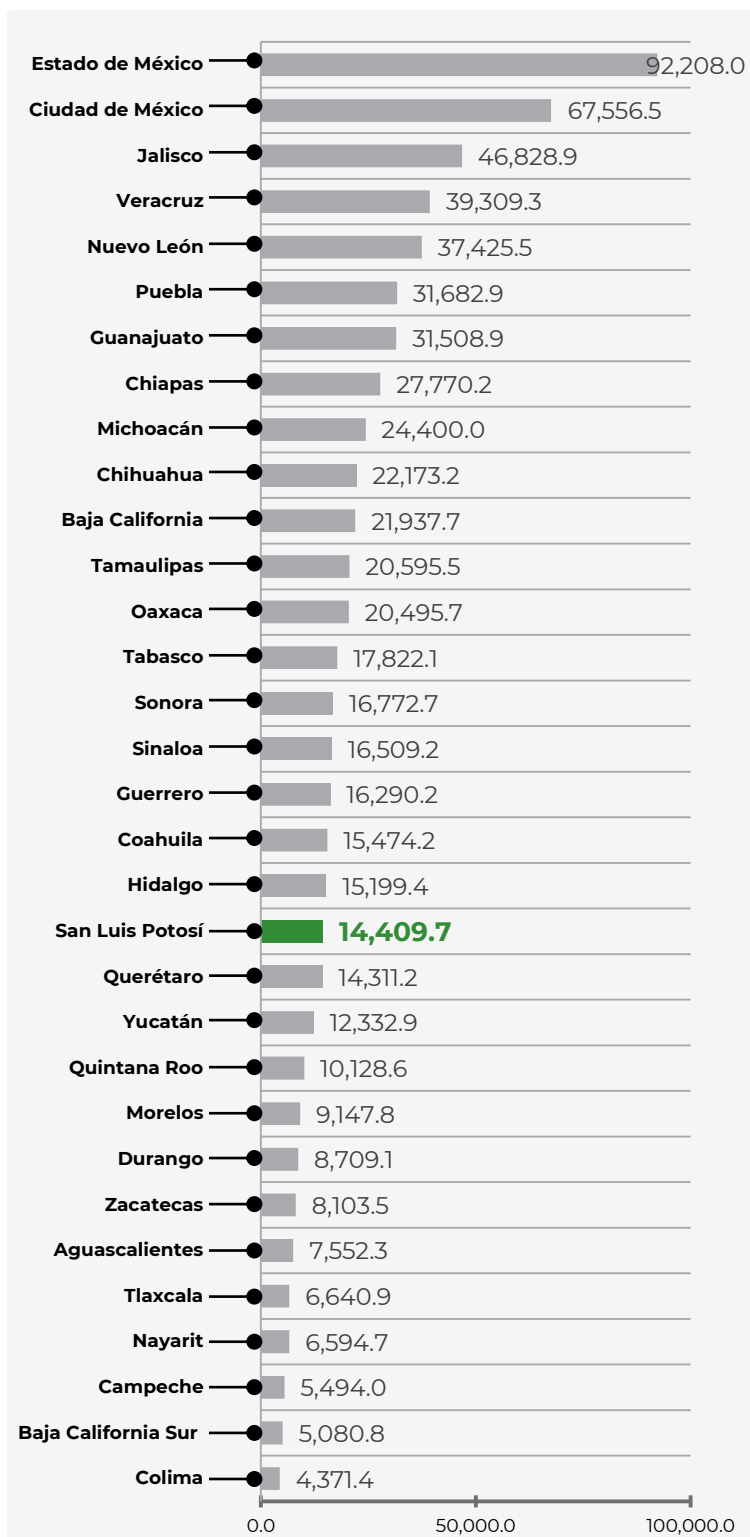
Nacional	5,080.9
Aguascalientes	365.9
Baja California	502.3
Baja California Sur	184.1
Campeche	79.6
Chiapas	19.4
Chihuahua	212.3
Ciudad de México	1,215.0
Coahuila	246.8
Colima	5.8
Durango	15.0
Estado de México	450.1
Guanajuato	376.6
Guerrero	21.9
Hidalgo	40.7
Jalisco	95.5
Michoacán	27.1
Morelos	49.4
Nayarit	142.3
Nuevo León	-180.0
Oaxaca	36.1
Puebla	67.7
Querétaro	193.9
Quintana Roo	409.2
<b>San Luis Potosí</b>	<b>299.5</b>
Sinaloa	108.4
Sonora	19.1
Tabasco	234.3
Tamaulipas	143.6
Tlaxcala	-0.5
Veracruz	-377.5
Yucatán	1.1
Zacatecas	76.2



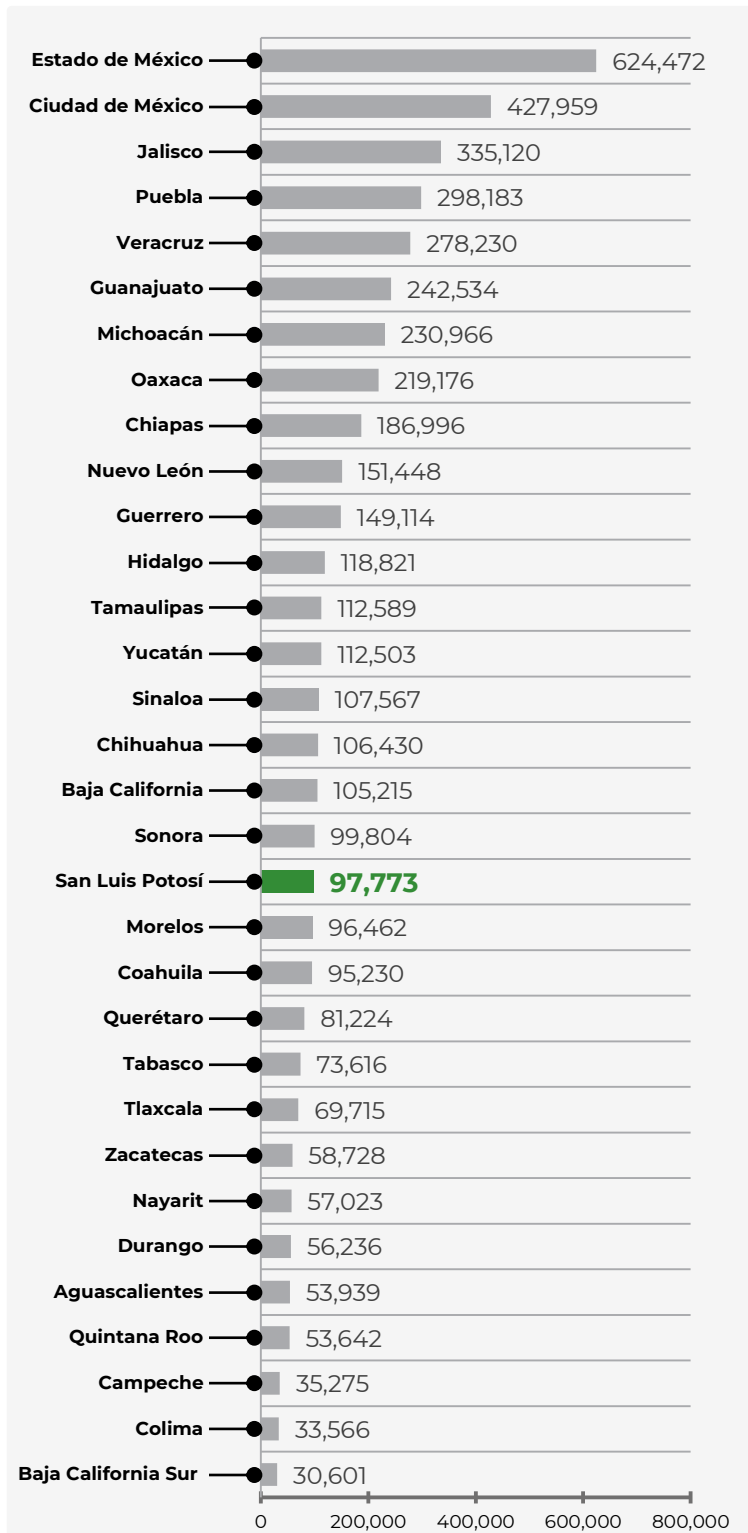
Nacional	489,444.8
Aguascalientes	6,746.7
Baja California	12,437.6
Baja California Sur	4,807.2
Campeche	4,990.4
Chiapas	31,906.1
Chihuahua	14,131.5
Ciudad de México	30,528.7
Coahuila	10,968.0
Colima	3,780.7
Durango	8,550.8
Estado de México	52,032.3
Guanajuato	17,864.5
Guerrero	23,276.2
Hidalgo	15,701.4
Jalisco	22,368.6
Michoacán	19,113.3
Morelos	8,191.6
Nayarit	5,819.0
Nuevo León	15,271.7
Oaxaca	29,466.6
Puebla	23,662.0
Querétaro	7,275.7
Quintana Roo	6,996.8
<b>San Luis Potosí</b>	<b>13,080.6</b>
Sinaloa	10,594.0
Sonora	10,067.7
Tabasco	9,270.7
Tamaulipas	13,104.8
Tlaxcala	6,166.2
Veracruz	34,499.7
Yucatán	8,902.7
Zacatecas	7,871.0



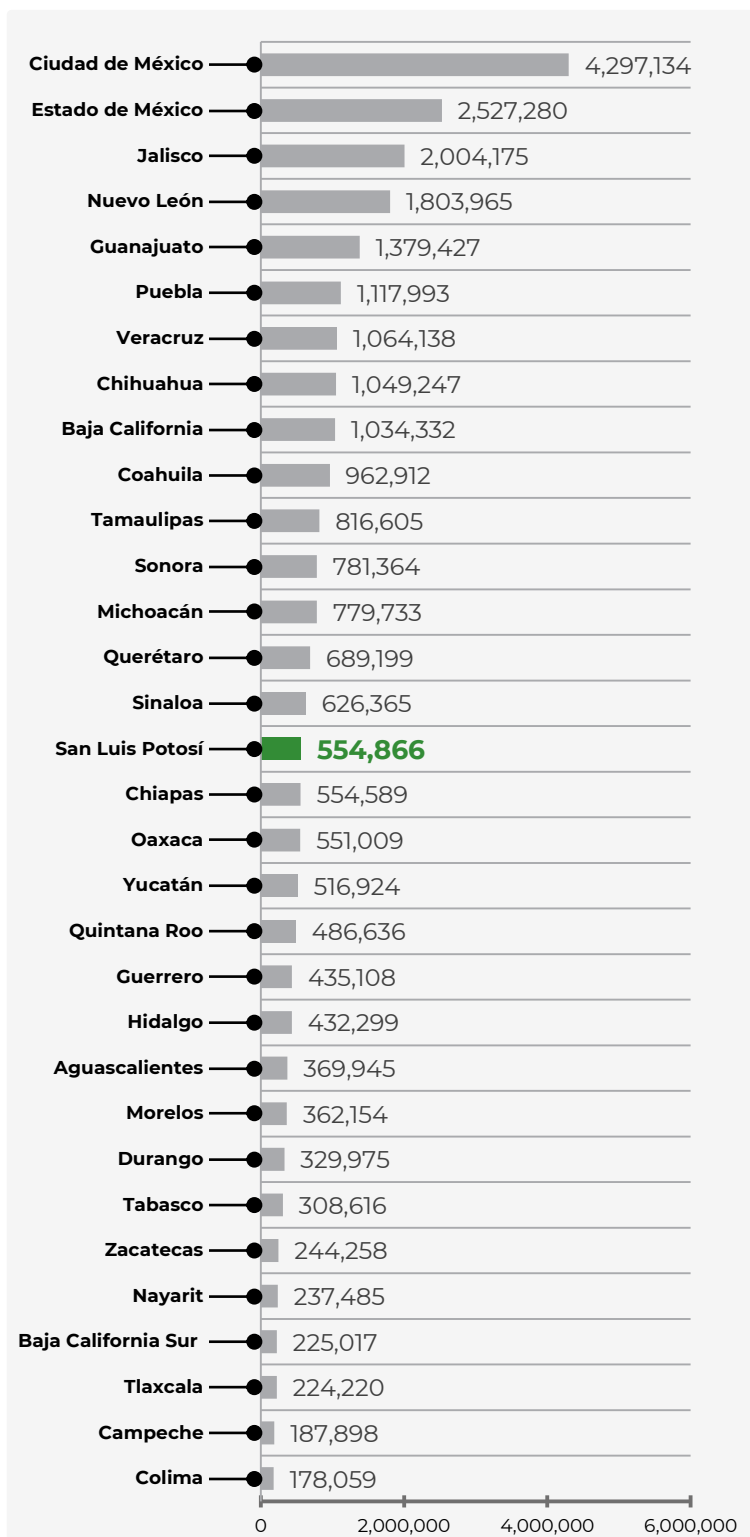
<b>Nacional</b>	<b>694,836.7</b>
Aguascalientes	7,552.3
Baja California	21,937.7
Baja California Sur	5,080.8
Campeche	5,494.0
Chiapas	27,770.2
Chihuahua	22,173.2
Ciudad de México	67,556.5
Coahuila	15,474.2
Colima	4,371.4
Durango	8,709.1
Estado de México	92,208.0
Guanajuato	31,508.9
Guerrero	16,290.2
Hidalgo	15,199.4
Jalisco	46,828.9
Michoacán	24,400.0
Morelos	9,147.8
Nayarit	6,594.7
Nuevo León	37,425.5
Oaxaca	20,495.7
Puebla	31,682.9
Querétaro	14,311.2
Quintana Roo	10,128.6
<b>San Luis Potosí</b>	<b>14,409.7</b>
Sinaloa	16,509.2
Sonora	16,772.7
Tabasco	17,822.1
Tamaulipas	20,595.5
Tlaxcala	6,640.9
Veracruz	39,309.3
Yucatán	12,332.9
Zacatecas	8,103.5



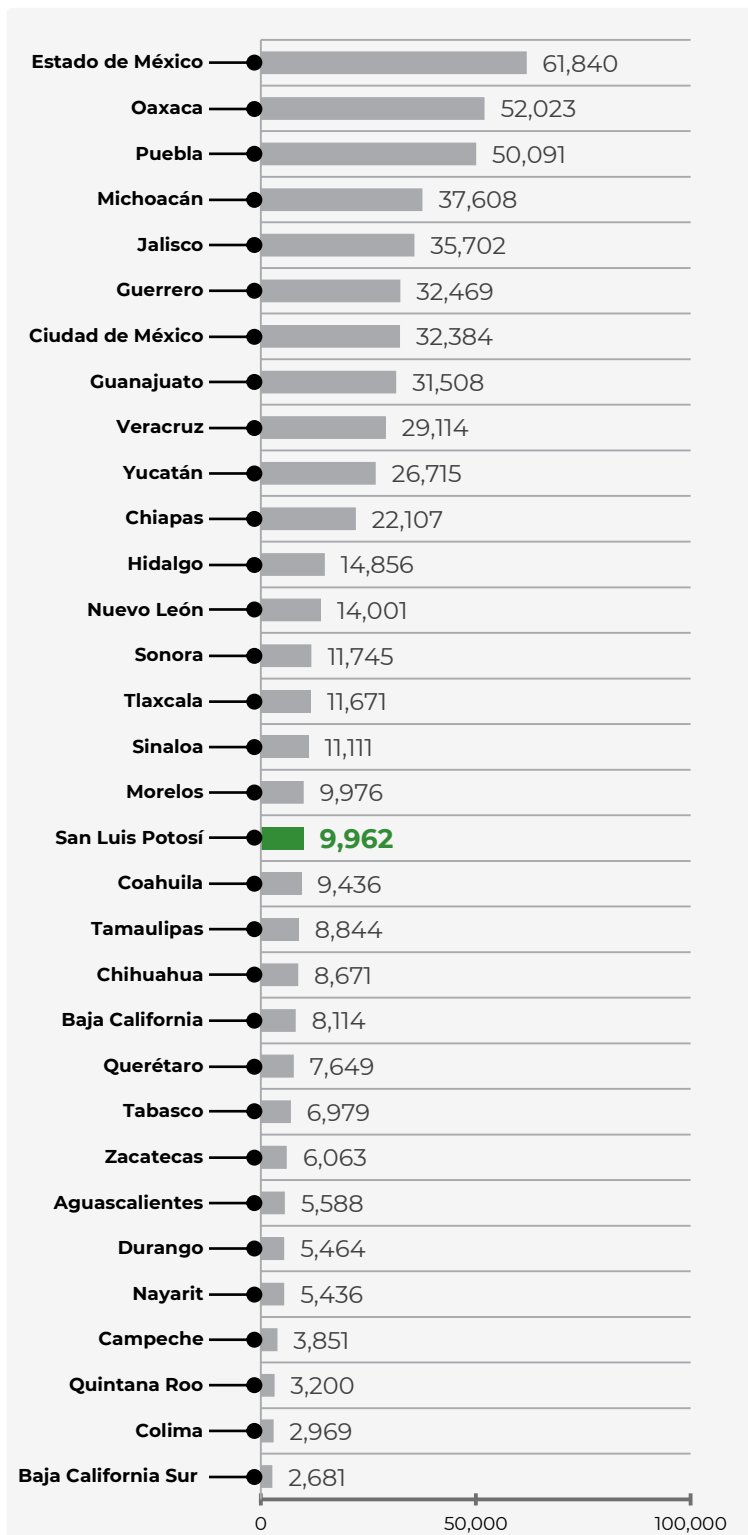
<b>Nacional</b>	<b>4,800,157</b>
Aguascalientes	53,939
Baja California	105,215
Baja California Sur	30,601
Campeche	35,275
Chiapas	186,996
Chihuahua	106,430
Ciudad de México	427,959
Coahuila	95,230
Colima	33,566
Durango	56,236
Estado de México	624,472
Guanajuato	242,534
Guerrero	149,114
Hidalgo	118,821
Jalisco	335,120
Michoacán	230,966
Morelos	96,462
Nayarit	57,023
Nuevo León	151,448
Oaxaca	219,176
Puebla	298,183
Querétaro	81,224
Quintana Roo	53,642
<b>San Luis Potosí</b>	<b>97,773</b>
Sinaloa	107,567
Sonora	99,804
Tabasco	73,616
Tamaulipas	112,589
Tlaxcala	69,715
Veracruz	278,230
Yucatán	112,503
Zacatecas	58,728



<b>Nacional</b>	<b>27,132,927</b>
Aguascalientes	369,945
Baja California	1,034,332
Baja California Sur	225,017
Campeche	187,898
Chiapas	554,589
Chihuahua	1,049,247
Ciudad de México	4,297,134
Coahuila	962,912
Colima	178,059
Durango	329,975
Estado de México	2,527,280
Guanajuato	1,379,427
Guerrero	435,108
Hidalgo	432,299
Jalisco	2,004,175
Michoacán	779,733
Morelos	362,154
Nayarit	237,485
Nuevo León	1,803,965
Oaxaca	551,009
Puebla	1,117,993
Querétaro	689,199
Quintana Roo	486,636
<b>San Luis Potosí</b>	<b>554,866</b>
Sinaloa	626,365
Sonora	781,364
Tabasco	308,616
Tamaulipas	816,605
Tlaxcala	224,220
Veracruz	1,064,138
Yucatán	516,924
Zacatecas	244,258



Nacional	579,828
Aguascalientes	5,588
Baja California	8,114
Baja California Sur	2,681
Campeche	3,851
Chiapas	22,107
Chihuahua	8,671
Ciudad de México	32,384
Coahuila	9,436
Colima	2,969
Durango	5,464
Estado de México	61,840
Guanajuato	31,508
Guerrero	32,469
Hidalgo	14,856
Jalisco	35,702
Michoacán	37,608
Morelos	9,976
Nayarit	5,436
Nuevo León	14,001
Oaxaca	52,023
Puebla	50,091
Querétaro	7,649
Quintana Roo	3,200
<b>San Luis Potosí</b>	<b>9,962</b>
Sinaloa	11,111
Sonora	11,745
Tabasco	6,979
Tamaulipas	8,844
Tlaxcala	11,671
Veracruz	29,114
Yucatán	26,715
Zacatecas	6,063

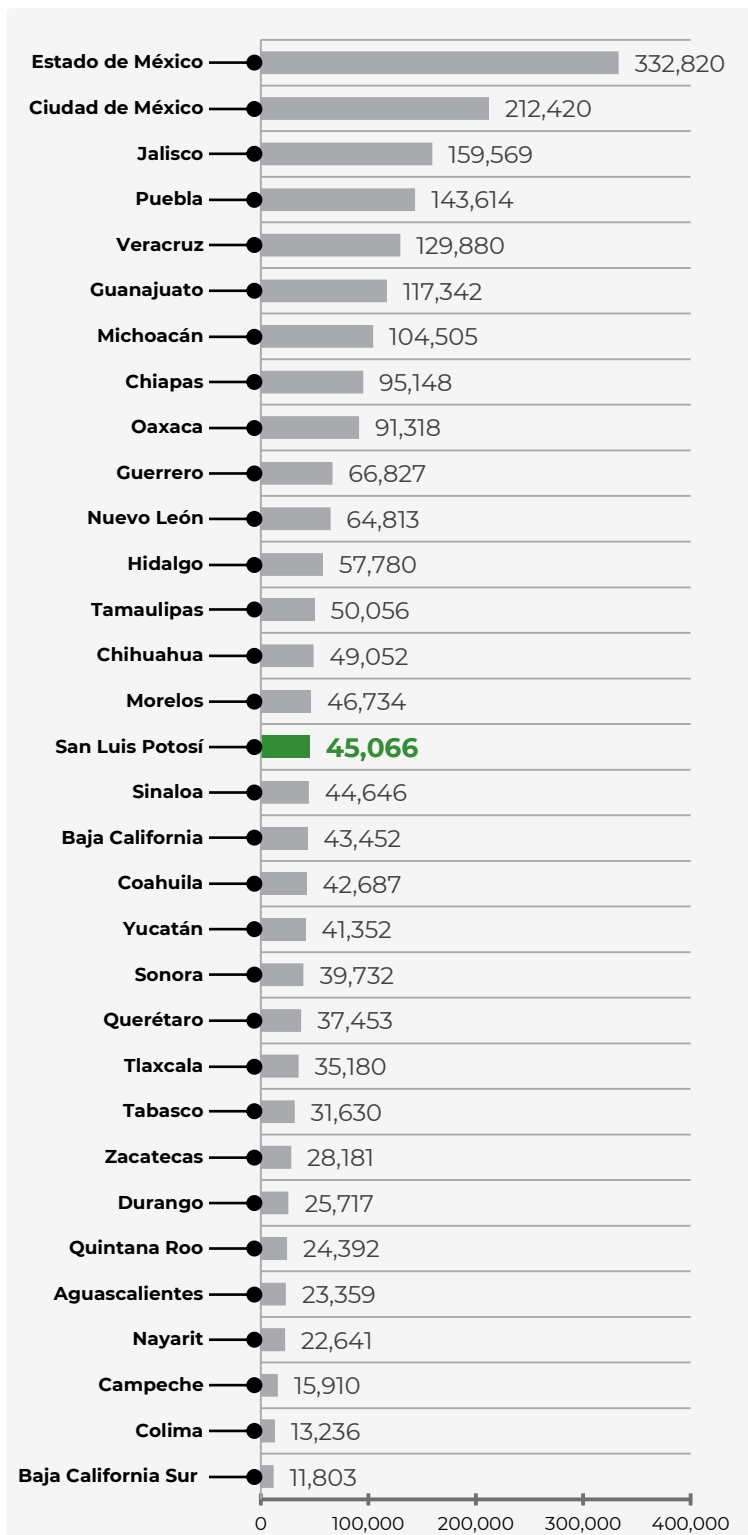




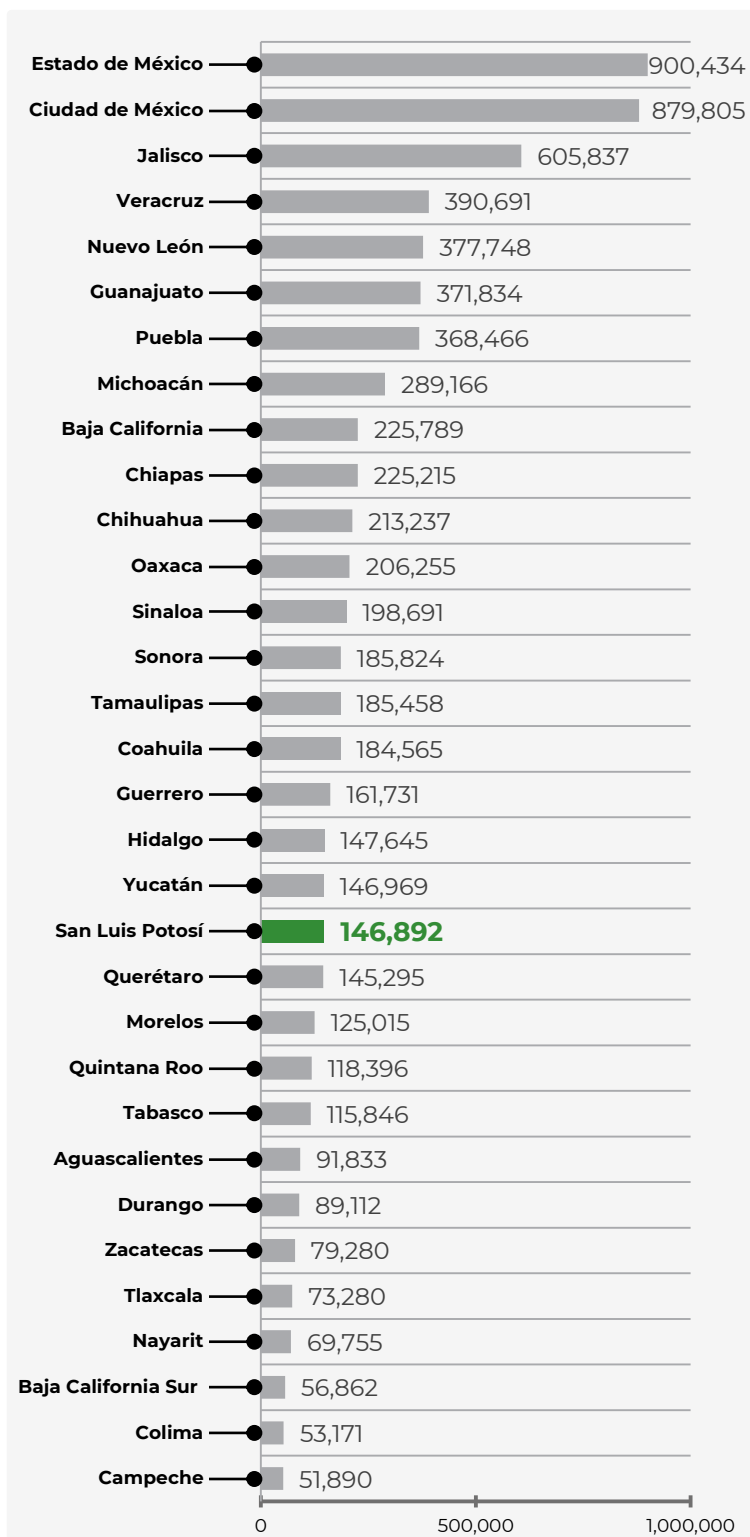
<b>Nacional</b>	<b>6,493,020</b>
Aguascalientes	131,910
Baja California	422,816
Baja California Sur	12,106
Campeche	17,206
Chiapas	66,521
Chihuahua	502,532
Ciudad de México	352,501
Coahuila	405,912
Colima	18,875
Durango	94,662
Estado de México	626,924
Guanajuato	499,649
Guerrero	69,158
Hidalgo	110,907
Jalisco	507,266
Michoacán	140,280
Morelos	64,181
Nayarit	23,130
Nuevo León	548,255
Oaxaca	99,913
Puebla	300,009
Querétaro	228,544
Quintana Roo	16,066
<b>San Luis Potosí</b>	<b>184,705</b>
Sinaloa	79,115
Sonora	225,439
Tabasco	26,605
Tamaulipas	323,720
Tlaxcala	79,081
Veracruz	150,832
Yucatán	110,812
Zacatecas	53,388



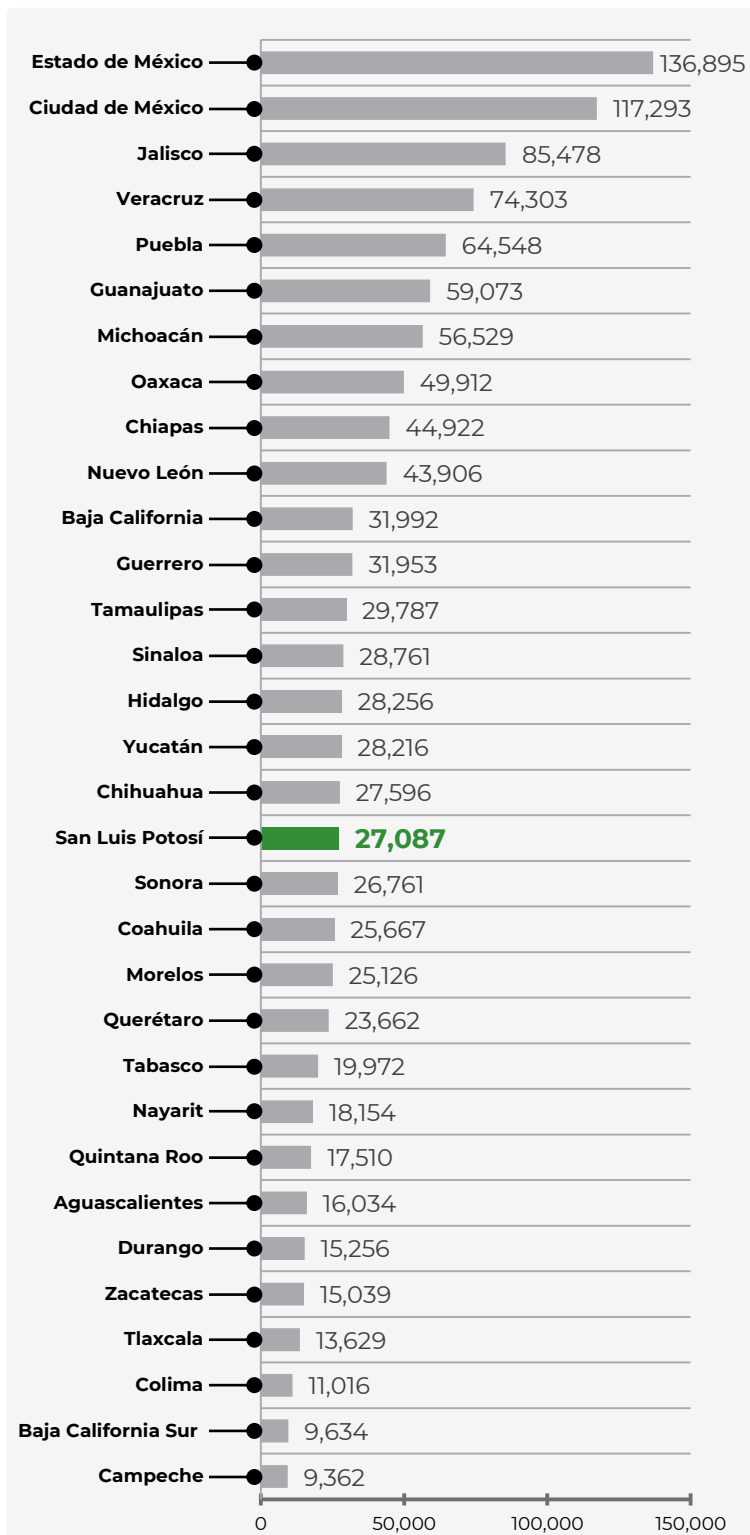
<b>Nacional</b>	<b>2,248,315</b>
Aguascalientes	23,359
Baja California	43,452
Baja California Sur	11,803
Campeche	15,910
Chiapas	95,148
Chihuahua	49,052
Ciudad de México	212,420
Coahuila	42,687
Colima	13,236
Durango	25,717
Estado de México	332,820
Guanajuato	117,342
Guerrero	66,827
Hidalgo	57,780
Jalisco	159,569
Michoacán	104,505
Morelos	46,734
Nayarit	22,641
Nuevo León	64,813
Oaxaca	91,318
Puebla	143,614
Querétaro	37,453
Quintana Roo	24,392
<b>San Luis Potosí</b>	<b>45,066</b>
Sinaloa	44,646
Sonora	39,732
Tabasco	31,630
Tamaulipas	50,056
Tlaxcala	35,180
Veracruz	129,880
Yucatán	41,352
Zacatecas	28,181



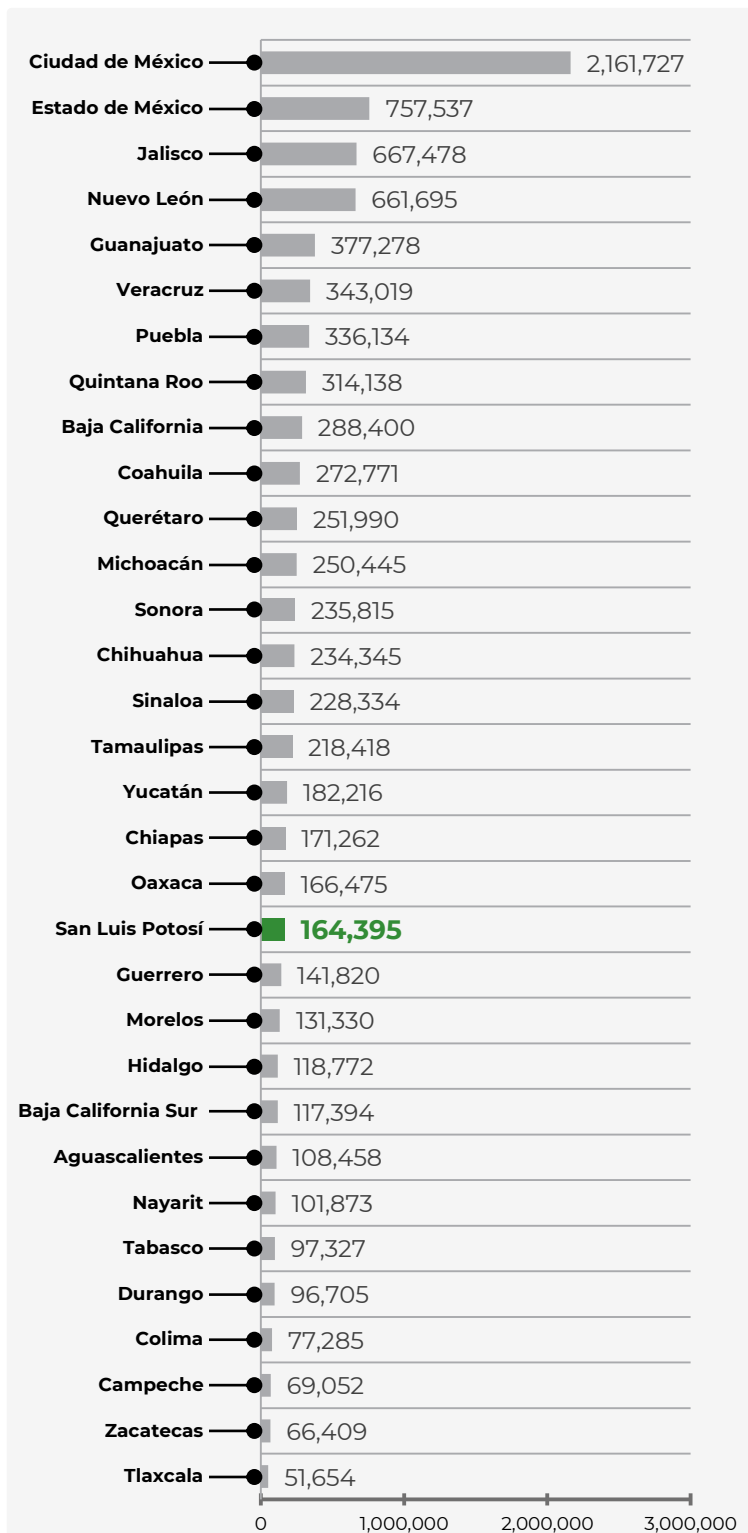
<b>Nacional</b>	<b>7,481,987</b>
Aguascalientes	91,833
Baja California	225,789
Baja California Sur	56,862
Campeche	51,890
Chiapas	225,215
Chihuahua	213,237
Ciudad de México	879,805
Coahuila	184,565
Colima	53,171
Durango	89,112
Estado de México	900,434
Guanajuato	371,834
Guerrero	161,731
Hidalgo	147,645
Jalisco	605,837
Michoacán	289,166
Morelos	125,015
Nayarit	69,755
Nuevo León	377,748
Oaxaca	206,255
Puebla	368,466
Querétaro	145,295
Quintana Roo	118,396
<b>San Luis Potosí</b>	<b>146,892</b>
Sinaloa	198,691
Sonora	185,824
Tabasco	115,846
Tamaulipas	185,458
Tlaxcala	73,280
Veracruz	390,691
Yucatán	146,969
Zacatecas	79,280



<b>Nacional</b>	<b>1,213,329</b>
Aguascalientes	16,034
Baja California	31,992
Baja California Sur	9,634
Campeche	9,362
Chiapas	44,922
Chihuahua	27,596
Ciudad de México	117,293
Coahuila	25,667
Colima	11,016
Durango	15,256
Estado de México	136,895
Guanajuato	59,073
Guerrero	31,953
Hidalgo	28,256
Jalisco	85,478
Michoacán	56,529
Morelos	25,126
Nayarit	18,154
Nuevo León	43,906
Oaxaca	49,912
Puebla	64,548
Querétaro	23,662
Quintana Roo	17,510
<b>San Luis Potosí</b>	<b>27,087</b>
Sinaloa	28,761
Sonora	26,761
Tabasco	19,972
Tamaulipas	29,787
Tlaxcala	13,629
Veracruz	74,303
Yucatán	28,216
Zacatecas	15,039

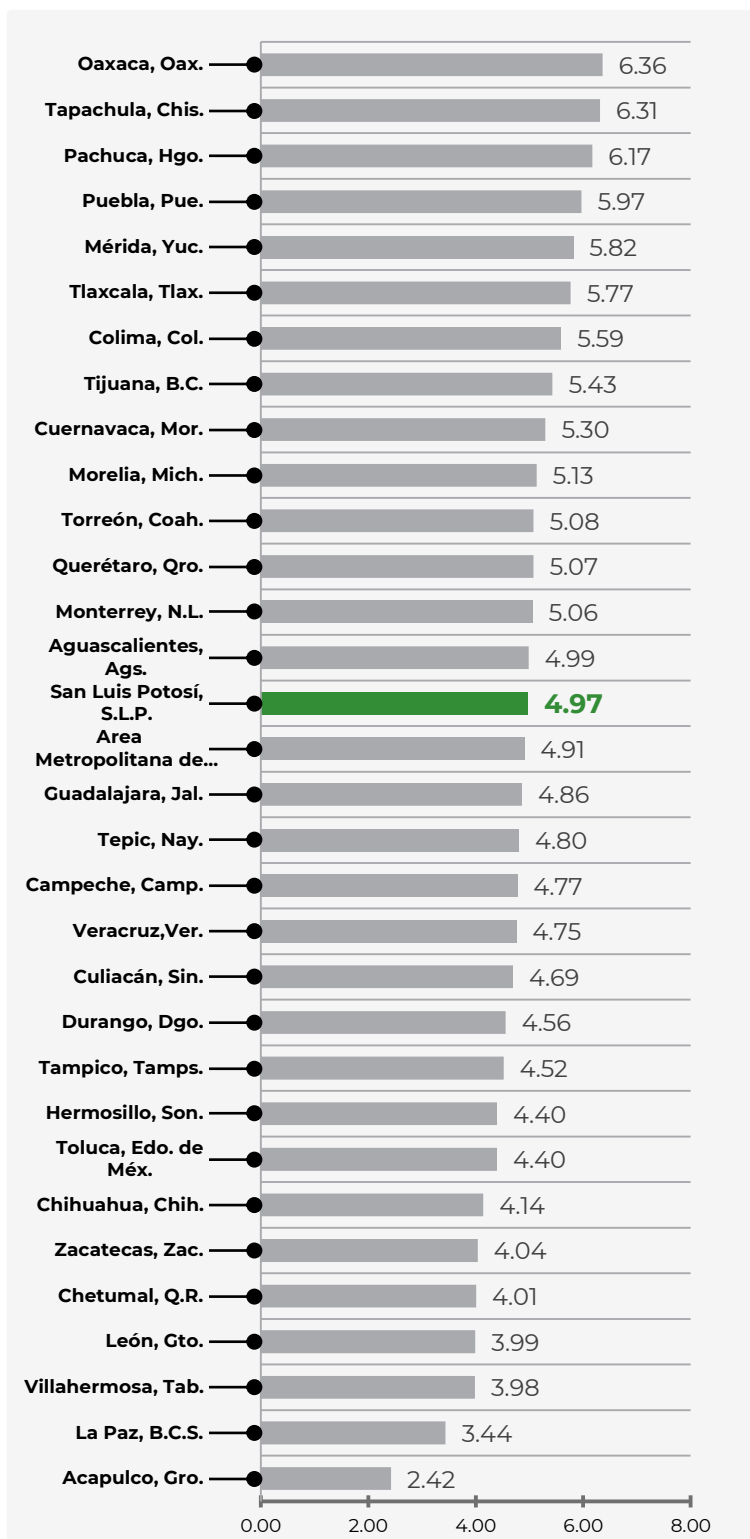


<b>Nacional</b>	<b>9,461,951</b>
Aguascalientes	108,458
Baja California	288,400
Baja California Sur	117,394
Campeche	69,052
Chiapas	171,262
Chihuahua	234,345
Ciudad de México	2,161,727
Coahuila	272,771
Colima	77,285
Durango	96,705
Estado de México	757,537
Guanajuato	377,278
Guerrero	141,820
Hidalgo	118,772
Jalisco	667,478
Michoacán	250,445
Morelos	131,330
Nayarit	101,873
Nuevo León	661,695
Oaxaca	166,475
Puebla	336,134
Querétaro	251,990
Quintana Roo	314,138
<b>San Luis Potosí</b>	<b>164,395</b>
Sinaloa	228,334
Sonora	235,815
Tabasco	97,327
Tamaulipas	218,418
Tlaxcala	51,654
Veracruz	343,019
Yucatán	182,216
Zacatecas	66,409



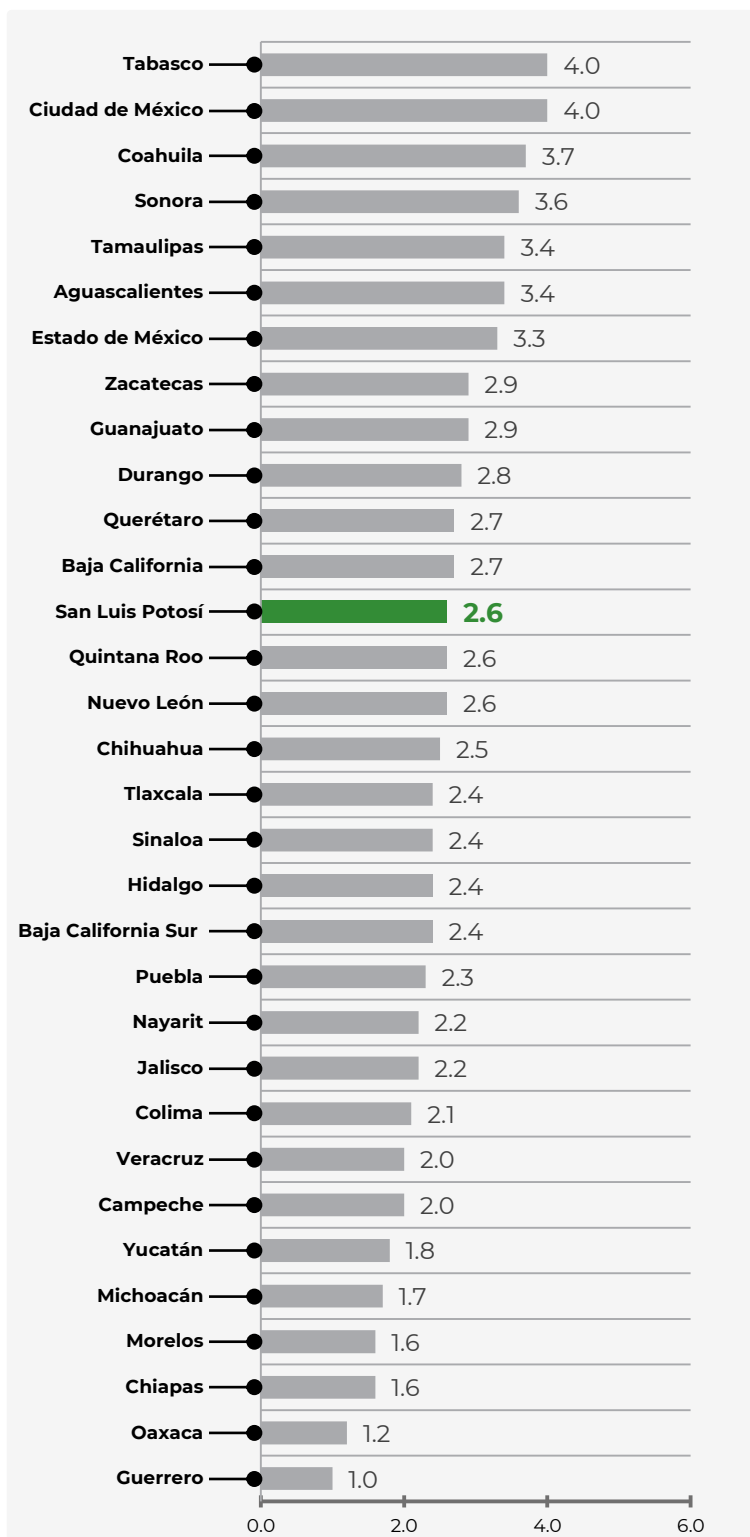


<b>Nacional</b>	<b>4.98</b>
Aguascalientes, Ags.	4.99
Tijuana, B.C.	5.43
La Paz, B.C.S.	3.44
Campeche, Camp.	4.77
Tapachula, Chis.	6.31
Chihuahua, Chih.	4.14
Área Metropolitana de la Cd. de México	4.91
Torreón, Coah.	5.08
Colima, Col.	5.59
Durango, Dgo.	4.56
Toluca, Edo. de Méx.	4.40
León, Gto.	3.99
Acapulco, Gro.	2.42
Pachuca, Hgo.	6.17
Guadalajara, Jal.	4.86
Morelia, Mich.	5.13
Cuernavaca, Mor.	5.30
Tepic, Nay.	4.80
Monterrey, N.L.	5.06
Oaxaca, Oax.	6.36
Puebla, Pue.	5.97
Querétaro, Qro.	5.07
Chetumal, Q.R.	4.01
<b>San Luis Potosí, S.L.P.</b>	<b>4.97</b>
Culiacán, Sin.	4.69
Hermosillo, Son.	4.40
Villahermosa, Tab.	3.98
Tampico, Tamps.	4.52
Tlaxcala, Tlax.	5.77
Veracruz, Ver.	4.75
Mérida, Yuc.	5.82
Zacatecas, Zac.	4.04

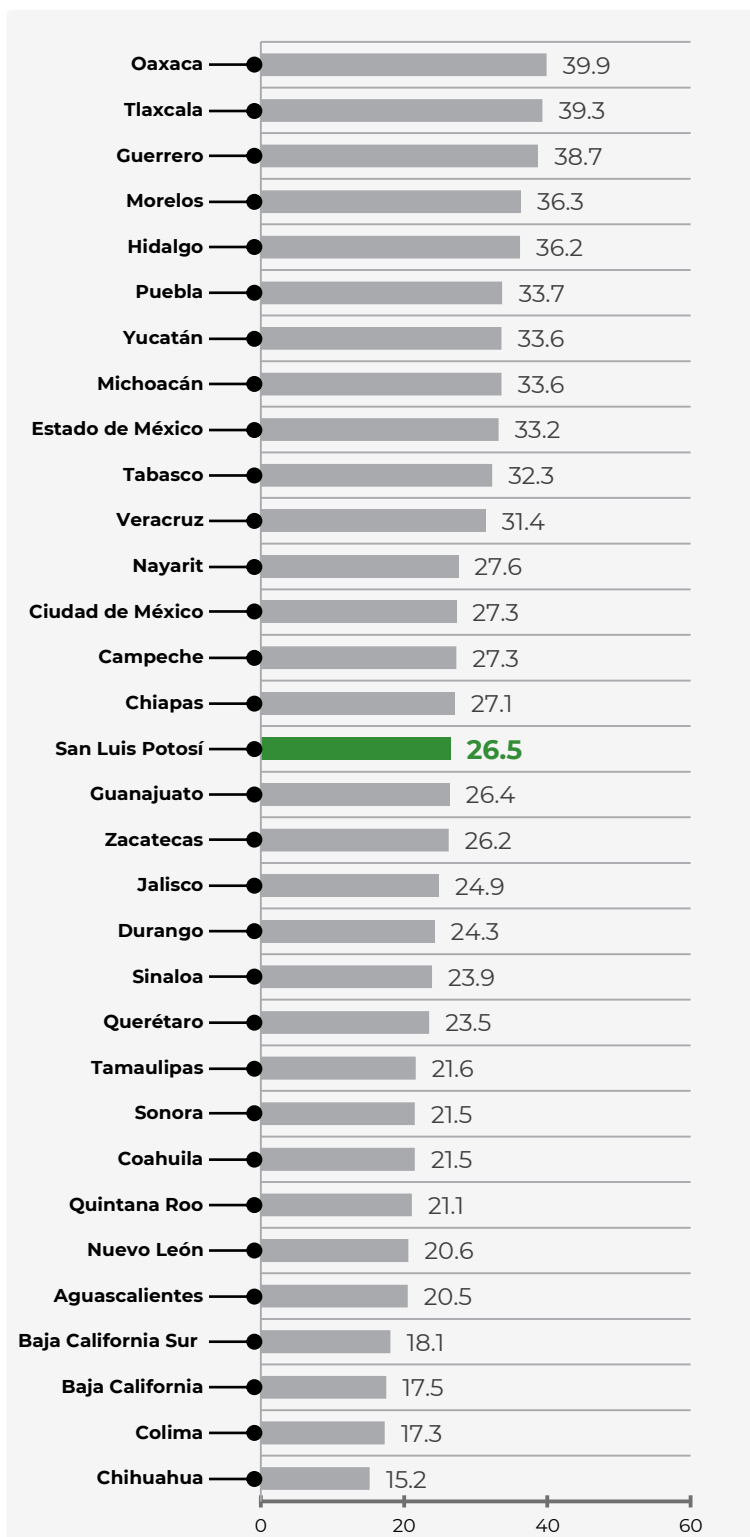




<b>Nacional</b>	<b>2.7</b>
Aguascalientes	3.4
Baja California	2.7
Baja California Sur	2.4
Campeche	2.0
Chiapas	1.6
Chihuahua	2.5
Ciudad de México	4.0
Coahuila	3.7
Colima	2.1
Durango	2.8
Estado de México	3.3
Guanajuato	2.9
Guerrero	1.0
Hidalgo	2.4
Jalisco	2.2
Michoacán	1.7
Morelos	1.6
Nayarit	2.2
Nuevo León	2.6
Oaxaca	1.2
Puebla	2.3
Querétaro	2.7
Quintana Roo	2.6
<b>San Luis Potosí</b>	<b>2.6</b>
Sinaloa	2.4
Sonora	3.6
Tabasco	4.0
Tamaulipas	3.4
Tlaxcala	2.4
Veracruz	2.0
Yucatán	1.8
Zacatecas	2.9



<b>Nacional</b>	<b>28.1</b>
Aguascalientes	20.5
Baja California	17.5
Baja California Sur	18.1
Campeche	27.3
Chiapas	27.1
Chihuahua	15.2
Ciudad de México	27.3
Coahuila	21.5
Colima	17.3
Durango	24.3
Estado de México	33.2
Guanajuato	26.4
Guerrero	38.7
Hidalgo	36.2
Jalisco	24.9
Michoacán	33.6
Morelos	36.3
Nayarit	27.6
Nuevo León	20.6
Oaxaca	39.9
Puebla	33.7
Querétaro	23.5
Quintana Roo	21.1
<b>San Luis Potosí</b>	<b>26.5</b>
Sinaloa	23.9
Sonora	21.5
Tabasco	32.3
Tamaulipas	21.6
Tlaxcala	39.3
Veracruz	31.4
Yucatán	33.6
Zacatecas	26.2





<b>Nacional</b>	<b>54.3</b>
Aguascalientes	40.4
Baja California	36.5
Baja California Sur	36.9
Campeche	58.1
Chiapas	74.8
Chihuahua	35.6
Ciudad de México	45.3
Coahuila	35.0
Colima	46.3
Durango	48.9
Estado de México	53.2
Guanajuato	53.5
Guerrero	77.3
Hidalgo	72.9
Jalisco	48.1
Michoacán	65.8
Morelos	67.0
Nayarit	58.5
Nuevo León	35.4
Oaxaca	80.2
Puebla	69.7
Querétaro	42.6
Quintana Roo	44.8
<b>San Luis Potosí</b>	<b>53.6</b>
Sinaloa	47.8
Sonora	42.5
Tabasco	63.3
Tamaulipas	42.2
Tlaxcala	69.1
Veracruz	68.3
Yucatán	60.0
Zacatecas	61.0

